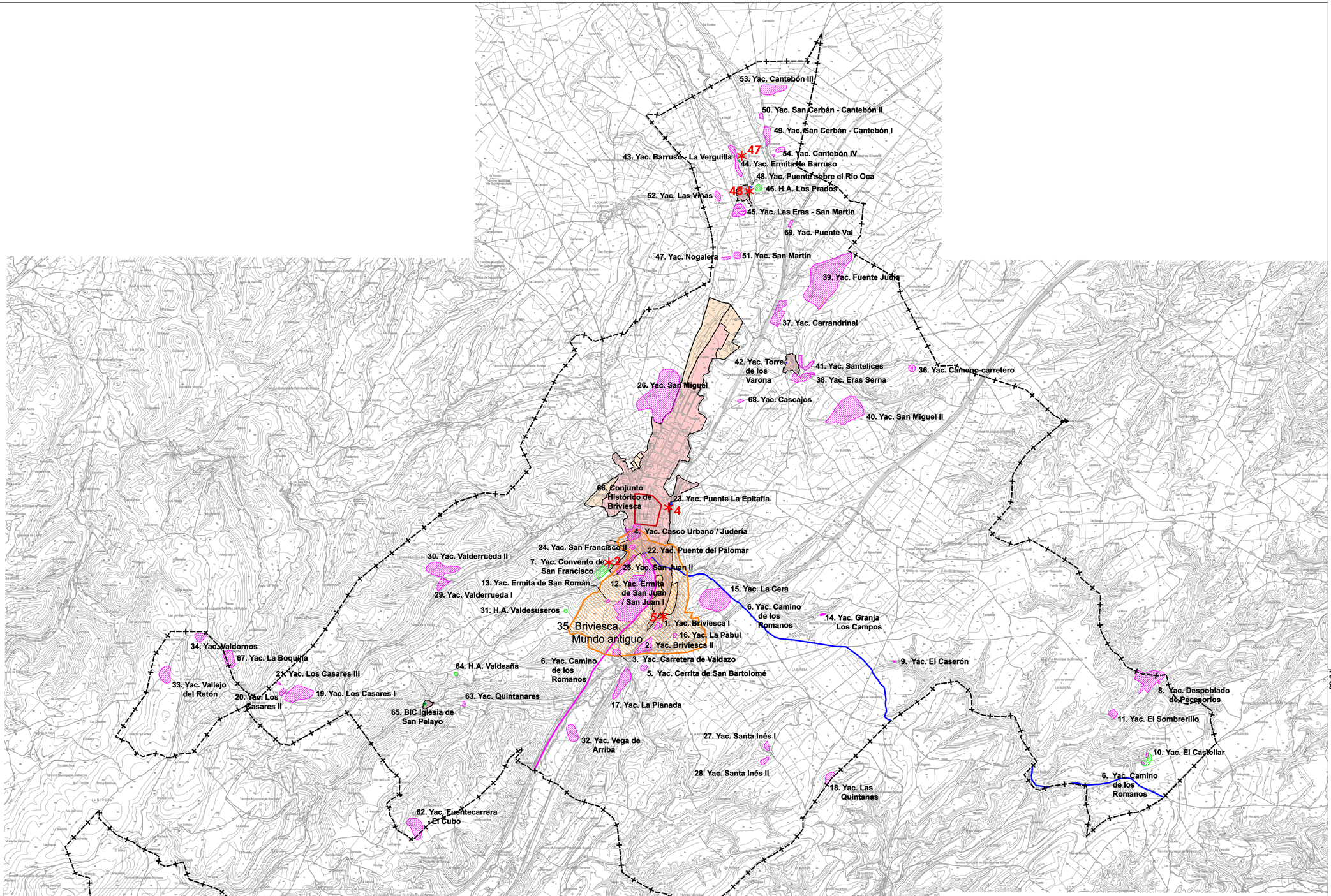

ÁMBITOS	
	LÍMITE DEL TÉRMINO MUNICIPAL
	LÍMITE DEL ÁMBITO DEL PLAN ESPECIAL Y LÍMITE DEL ÁMBITO DE LA DECLARACIÓN B.I.C DEL CONJUNTO HISTÓRICO EN 1983
	SUELO URBANO
	SUELO URBANIZABLE

PROTECCIÓN URBANÍSTICA	
nº *	ELEMENTO PROTEGIDO EXTERIOR AL SUELO URBANO

PROTECCIÓN ARQUEOLÓGICA	
	GRADO 1
	GRADO 2
	GRADO 3
	ÁREA DE POBLAMIENTO "Briviesca en el Mundo antiguo"

Ayuntamiento de Briviesca
BURGOS
PLAN GENERAL DE ORDENACIÓN URBANA
PLANOS DE ORDENACIÓN

PLANO Nº

CATÁLOGO DE PROTECCIÓN TÉRMINO MUNICIPAL.

PO-3.1

ESCALA:
1 : 20.000

N

Firmado digitalmente por 51354870X MARIA DE LOS ANGELES VEGA (R: B81350290)
Nombre de reconocimiento (DN): 2.5.4.13=Rep:28065 / Hoja:M-166711 /Tomo:10501 /Folio:156 /Fecha:28/07/2008 / Inscripción6, serialNumber=IDCES-51354870X, givenName=MARIA DE LOS ANGELES, sn=VEGA GONZALEZ, cn=51354870X MARIA DE LOS ANGELES VEGA (R: B81350290), 2.5.4.97=VATES-B81350290, o=RUEDA Y VEGA ASOCIADOS SLP, c=ES
Fecha: 2023.03.22 18:35:00 +01'00'

RUEDA Y VEGA ASOCIADOS, S.L.P.
Jesús Rueda · Ángeles Vega, arquitectos
www.ruedavega.com

Aprobación Provisional
MARZO 2023

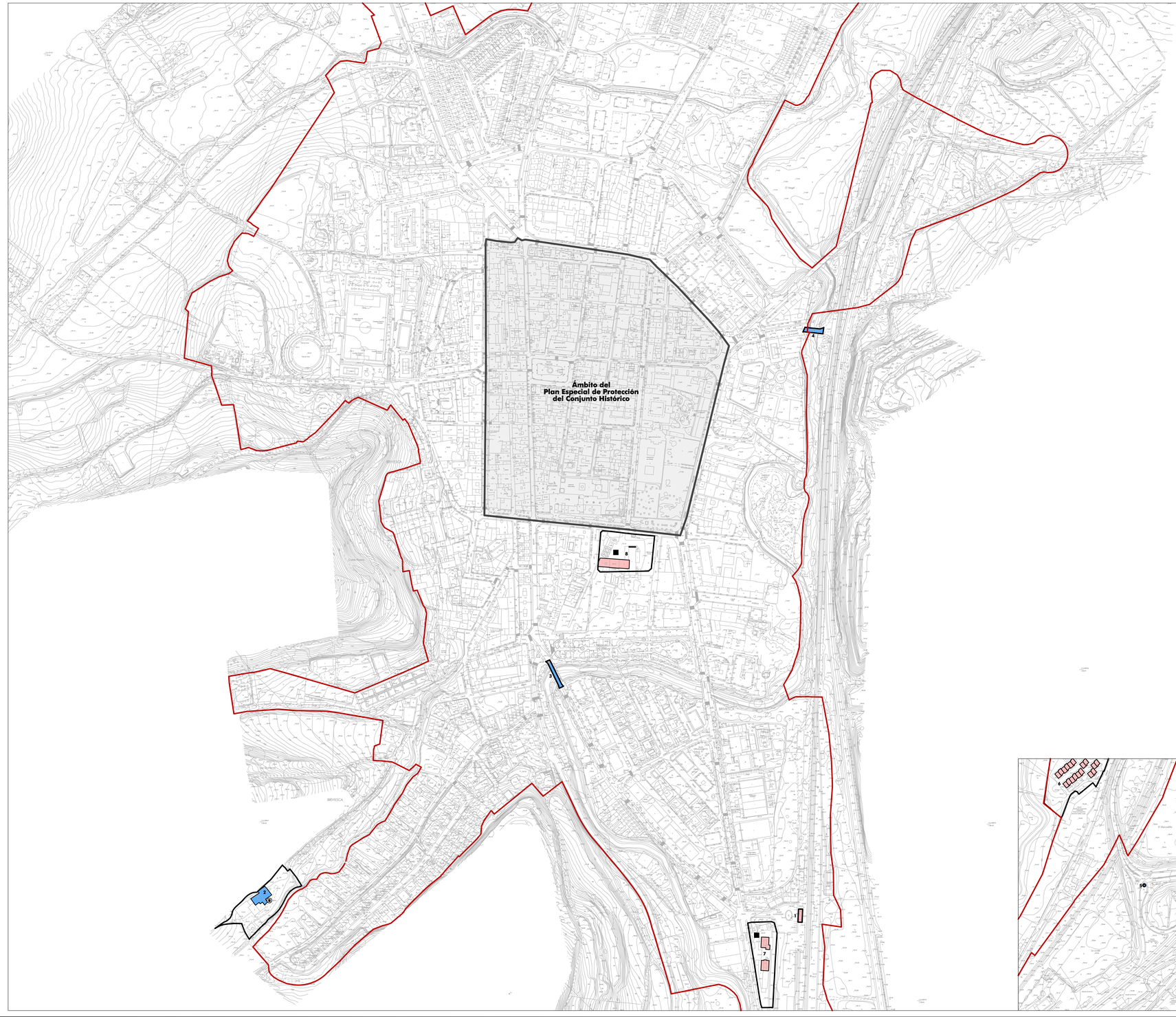

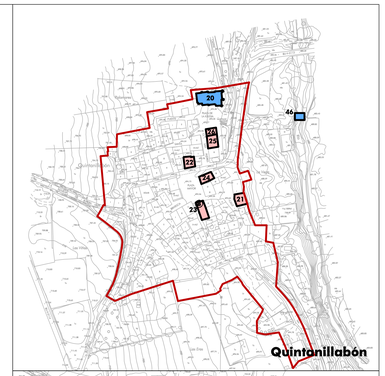

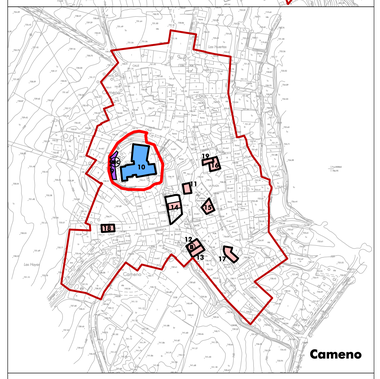

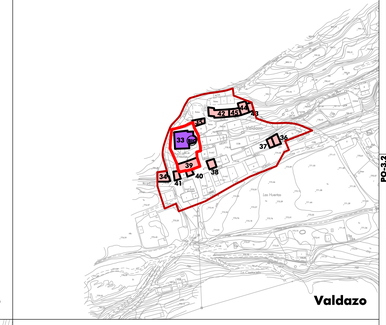

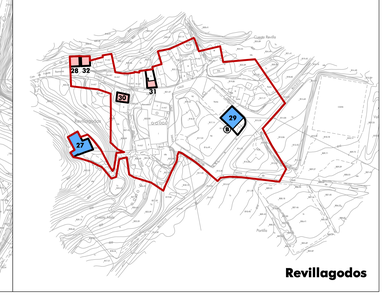

ÁMBITOS

	LÍMITE DEL ÁMBITO DEL PLAN ESPECIAL Y LÍMITE DEL ÁMBITO DE LA DECLARACIÓN B.I.C DEL CONJUNTO HISTÓRICO EN 1983
	LÍMITE DEL SUELO URBANO
	LÍMITE DE PARCELA CON ELEMENTOS PROTEGIDOS
	LÍMITE DE ELEMENTO PROTEGIDO

PROTECCIÓN CULTURAL

BIC	ELEMENTO SINGULAR DECLARADO BIEN DE INTERÉS CULTURAL
■	ELEMENTO INCLUIDO EN EL INVENTARIO DE PATRIMONIO HISTÓRICO INDUSTRIAL DE CASTILLA Y LEÓN
	ENTORNO DE PROTECCIÓN DE ELEMENTO SINGULAR DECLARADO B.I.C.
B	ELEMENTO AFECTADO POR LA PROTECCIÓN DEL DECRETO 571/1963, de 14 de marzo, sobre blasones, emblemas, piedras heráldicas, rollos de justicia, cruces de término y piezas similares de interés histórico artístico.

PROTECCIÓN URBANÍSTICA

UNIDADES CATASTRALES

Nº	NÚMERO DE CATÁLOGO
	PROTECCIÓN INTEGRAL
	PROTECCIÓN ESTRUCTURAL
	PROTECCIÓN AMBIENTAL

PROTECCIÓN DE PARCELAS

P1	Configuración espacial, superficie, forma, situación.	P2	Organización en planta.
P3	Volúmenes, cuantía y organización.	P4	Cerramientos en su totalidad.
P5	Partes señaladas de cerramientos.	P6	Arbolado.
P7	Otros elementos.		

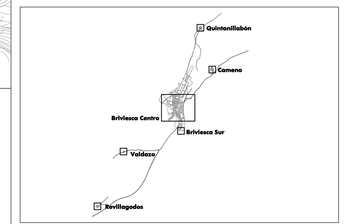

Ayuntamiento de Briviesca

BURGOS

PLAN GENERAL DE ORDENACIÓN URBANA

PLANOS DE ORDENACIÓN

PLANO Nº

CATÁLOGO DE PROTECCIÓN
NÚCLEOS URBANOS. ELEMENTOS EXTERIORES AL CASCO HISTÓRICO.

PO-3.2

ESCALA:
1 : 2.000

N

RUEDA Y VEGA ASOCIADOS, S.L.P.
Belén Rueda - Ángeles Vega, arquitectas
www.ruedavega.com

Aprobación Provisional
MARZO 2023

ÁMBITO

	LÍMITE DEL ÁMBITO DEL PLAN ESPECIAL Y LÍMITE DEL ÁMBITO DEL CONJUNTO HISTÓRICO INCOADO B.I.C.

PROTECCIÓN CULTURAL

BIC	ELEMENTO SINGULAR DECLARADO BIEN DE INTERÉS CULTURAL
	ENTORNO DE PROTECCIÓN DE ELEMENTO SINGULAR DECLARADO B.I.C.
	EB-1 Entorno de la Iglesia de Santa María. **EB-2** Entorno del Convento de Santa Clara.
B	ELEMENTO AFECTADO POR LA PROTECCIÓN DEL DECRETO 571/1963, de 14 de marzo, sobre blasones, emblemas, piedras heráldicas, rollos de justicia, cruces de término y piezas similares de interés histórico artístico.
B	ELEMENTO AFECTADO POR LA PROTECCIÓN DEL DECRETO de 22 de abril de 1949, expedido por el Ministerio de Educación Nacional (B.O.E. 5-5-1949) sobre protección de los castillos españoles.

PROTECCIÓN URBANÍSTICA

UNIDADES CATASTRALES	
Nº	NÚMERO DE CATÁLOGO
	PROTECCIÓN INTEGRAL
	PROTECCIÓN ESTRUCTURAL
	PROTECCIÓN AMBIENTAL

PROTECCIONES PARCIALES	
	ÚNICA FACHADA PROTEGIDA DE VARIAS POSIBLES
	PROTECCIÓN LIMITADA AL ZÓCALO O BASAMENTO
	PROTECCIÓN LIMITADA AL ESQUINAL PÉTREO

PROTECCIONES ESPECÍFICAS ADICIONALES	
	CERRAMIENTO DE PARCELA
	FACHADAS DE LOCAL COMERCIAL
	PORTALES O ACCESOS A PARCELA

PROTECCIÓN DE PARCELAS

P1	Configuración espacial, superficie, forma, situación.	P2	Organización en planta.
P3	Volúmenes, cuantía y organización.	P4	Cerramientos en su totalidad.
P5	Partes señaladas de cerramientos.	P6	Arbolado.
P7	Otros elementos.		

ESPACIOS PÚBLICOS DE INTERÉS

EP-Nº		
	EP-1	Plaza Mayor
	EP-2	Plaza de Santa María
	EP-3	Paseo en Av. Juan de Ayolas

PO-3.3

Ayuntamiento de Briviesca

BURGOS

PLAN GENERAL DE ORDENACIÓN URBANA

PLANOS DE ORDENACIÓN

PLANO Nº

CONJUNTO HISTÓRICO
PLANO DE CATALOGACIÓN

PO-3.3

ESCALA:
1 : 1.000

10 0 10 20 30 40 50

N

RUEDA Y VEGA ASOCIADOS, S.L.P.
Jesús Rueda · Ángeles Vega, arquitectos
www.ruedavega.com

Aprobación Provisional
MARZO 2023

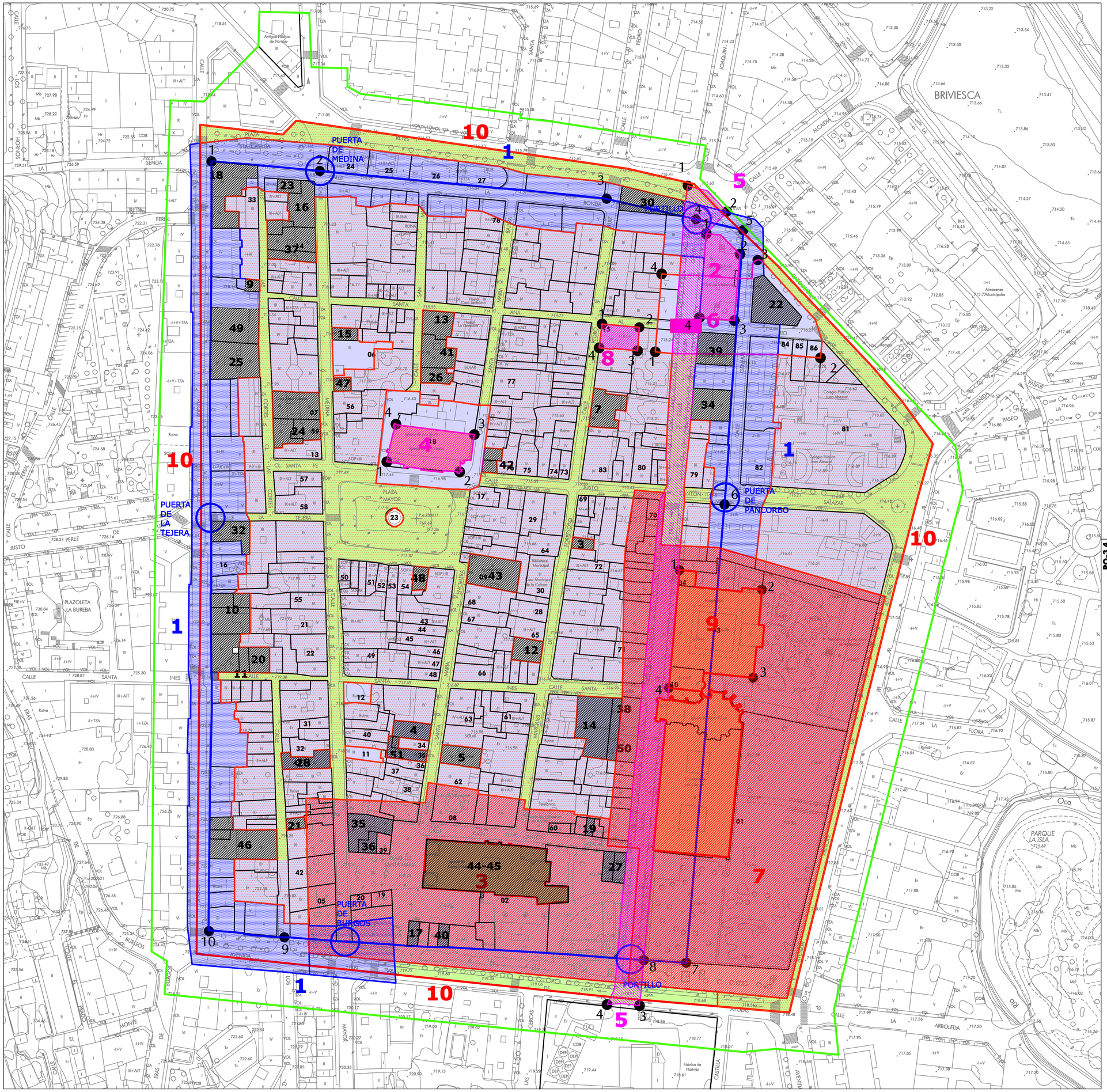

ÁMBITOS

- ENTORNO DE PROTECCIÓN DE ELEMENTO DECLARADO BIC
- MURALLA (trazado y entorno de protección)
- CONJUNTO HISTÓRICO DE BRIVIESCA (BIC)

ÁREAS DE PROTECCIÓN ARQUEOLÓGICA

- GRADO 1
- GRADO 2
- GRADO 3

ELEMENTOS INCLUIDOS EN FICHAS INDIVIDUALIZADAS

1. Muralla (PECH 01)
2. Alcázar Bajomedieval (PECH 02)
3. Iglesia de Santa María (PECH 03)
4. Iglesia de San Martín (PECH 04)
5. Cauce Molinar (PECH 05)
6. Molino del Juego de Pelota (PECH 06)
7. Convento de Santa Clara (PECH 07)
8. Hospital de las Viejas (PECH 08)
9. Hospital de Nuestra Señora del Rosario (PECH 09)
10. Conjunto Histórico de Briviesca (PECH 10)

INTERVENCIONES ARQUEOLÓGICAS

1. Calle Los Baños, nº 44-46 (localización tesoro)
2. Calle Camino Viejo, nº 2, 4 y 6
3. Calle Marqués de Torresoto, nº 9
4. Calle Santa María Encimera, nº 20
5. Calle Santa María Encimera, nº 21
6. Calle Camino Viejo, nº 11
7. Calle Pedro Ruiz, nº 6 y 8
8. Calle Mayor, nº 60-70
9. Calle Las Cortes, nº 17
10. Calle San Roque, nº 26-28
11. Calle Santa Inés, nº 18
12. Calle Marqués de Torresoto, nº 16-18
13. Calle Santa Ana al Río, nº 18
14. Calle Santa Clara, nº 2
15. Calle Medina, 10
16. Calle Medina, nº 25, 26 y 27
17. Plaza de Santa María, nº 5
18. Plaza de Santa Casilda, nº 3 y 4, Calle San Roque, nº 56, 58 y 60 y Calle Las Cortes, nº 29
19. Calle Juan Cantón Salazar, nº 11
20. Calle Santa Inés, nº 20
21. Calle Los Baños, nº 19
22. Avda. Reyes Católicos, Calle Santa Ana y Calle General Yagüe
23. Plaza Santa Casilda, nº 6 y 7
24. Calle Medina, nº 5 (Casa del Abad de Rosales)
25. Calle San Roque, nº 40 y Calle Las Cortes, nº 7
26. Calle San Martín, nº 6-8
27. Calle Juan Cantón Salazar, nº 4
28. Calle Mayor, nº 24
29. Calle Rafael Calleja, nº 6
30. Avda. Reyes Católicos y Calle Joaquín Costa, nº 23
31. Calle Los Baños, nº 38 y Calle Héctor Valdivieso, nº 1
32. Calle Tejera, nº 5, 7 y 9 (esquina Calle San Roque)
33. Calle Héctor Valdivieso, nº 4 y 6
34. Calle Joaquín Costa, nº 8, 10 y 12 y Calle General Yagüe, nº 7 y 9
35. Calle Mayor, nº 35-37 y Plaza Mayor, nº 16-17
36. Plaza de Santa María, nº 19
37. Calle Medina, nº 17 y 19
38. Calle Santa Clara, nº 6
39. Calle Santa María al Río, nº 36
40. Plaza de Santa María, nº 6 y 7
41. Calle San Martín, nº 10 y 12
42. Calle Justo Cantón Salazar, nº 1 y Calle Santa María Bajera, nº 2
43. Casa Consistorial (Plaza Mayor y Calle Santa María Encimera, nº 1) (Palacio Torre Solar de los Soto)
44. Ex Colegiata de Santa María la Mayor
45. Ex Colegiata de Santa María la Mayor
46. Calle San Roque, nº 10, 10A y 10B
47. Calle Medina, nº 6
48. Plaza Mayor, nº 11
49. Calle San Roque, nº 44-46 y Calle Las Cortes, nº 9-10
50. Calle Santa Clara, nº 8 y Calle Duque de Frías, nº 30
51. Calle Santa María Encimera, nº 24

PO-3.4

Ayuntamiento de Briviesca
BURGOS
PLAN GENERAL DE ORDENACIÓN URBANA

PLANOS DE ORDENACIÓN

PLANO Nº

CONJUNTO HISTÓRICO PROTECCIÓN ARQUEOLÓGICA

PO-3.4

ESCALA: 1 : 1.000

N

RUEDA Y VEGA ASOCIADOS, S.L.P.
Jesús Rueda - Ángeles Vega, arquitectos
www.ruedavega.com

Aprobación Provisional
MARZO 2023