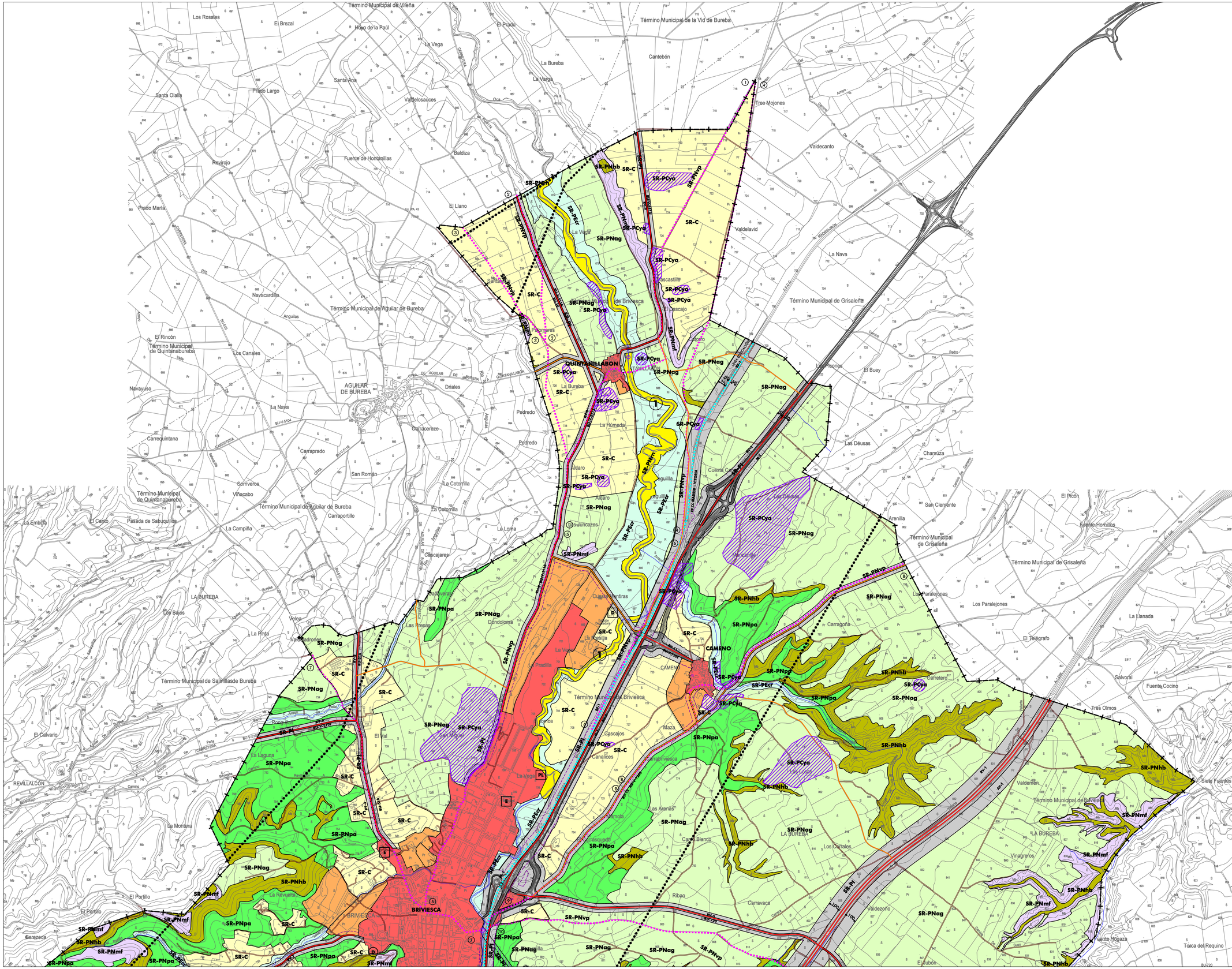
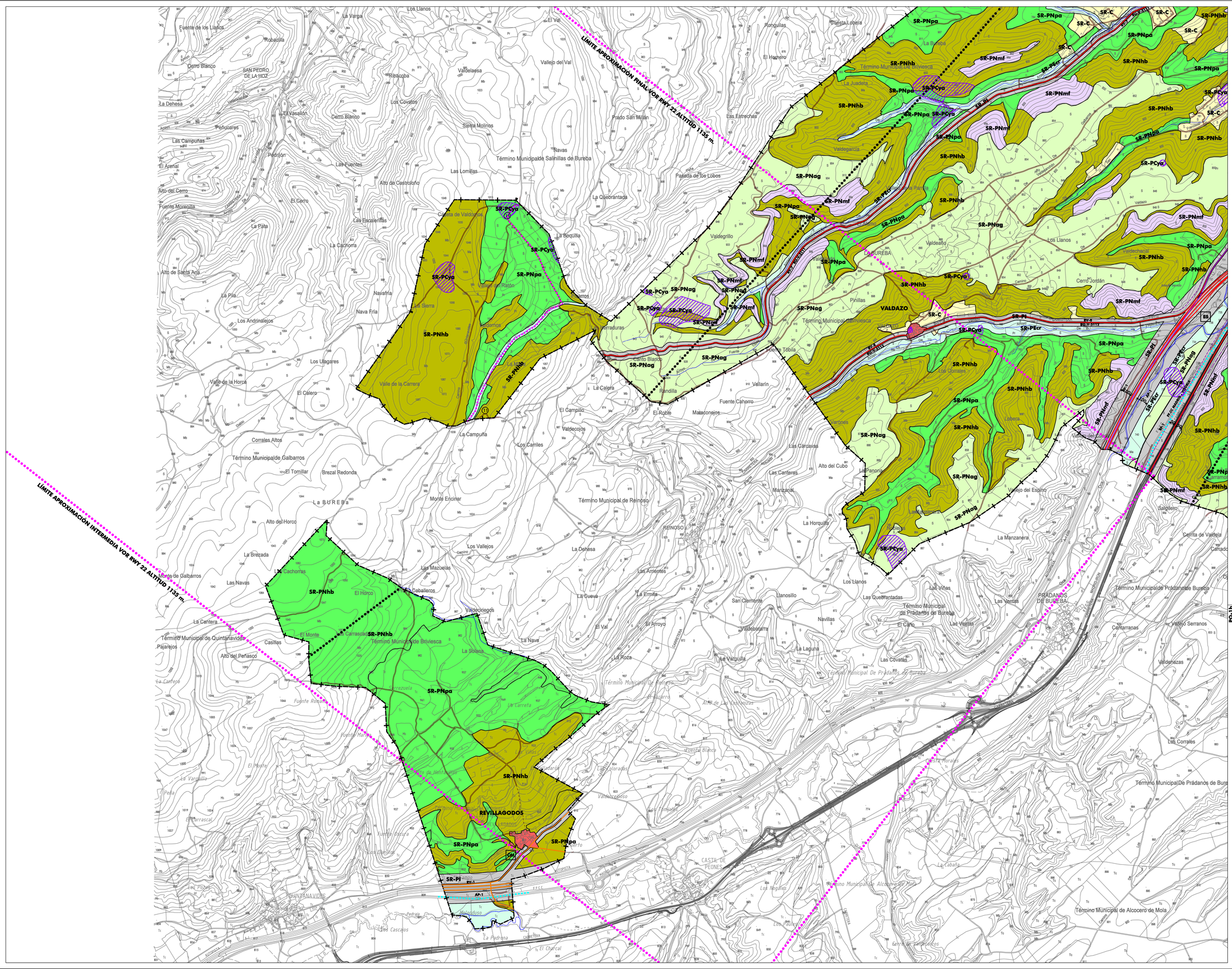

Término Municipal de Vilueña
Término Municipal de la Vid de Bureba
Término Municipal de Aguilar de Bureba
Término Municipal de Quintanabureba
Término Municipal de Salinillasde Bureba
Término Municipal de Briviesca
Término Municipal de Grisaleña
QUINTANILLABON
CAMENO
BRIVIESCA
AGUILAR DE BUREBA
Los Rosales
El Brezal
Hoyo de la Paúl
El Prado
La Vega
Santa Ana
Prado Largo
Santa Olalla
Valdelosauces
La Bureba
La Varga
Cantebón
Tres Mojones
Valdecanto
Valdelavid
La Nava
Baldiza
Fuente de Hontanillas
Revilorio
El Llano
Prado María
Navacardillo
Angulas
El Rincón
Los Canales
Navayuso
Driales
Pedredo
La Húmeda
Carracerezo
Carrequintana
Carraprado
San Román
Somiveros
Vinacabo
La Campiña
Pasada de Sabuquillos
El Canto
La Embilla
La Cotorrilla
Carraportillo
La Loma
Cascajares
Valdeiglesias
Los Bajos
Velea
La Pinta
Valdepedrones
La Pradilla
Dondolonia
Las Presas
Cuesta Cantinas
Aldaro
Aguilla
Cuesta Cantinas
Las Tejadas
Arenilla
San Clemente
Fuente Hornillos
El Picón
Los Paralejones
La Llanada
El Telégrafo
Carragoña
Carretero
Selvoral
Fuenta Cocino
Tres Olmos
Siete Fuentes
Valdemén
Vinagreros
Las Arenas
Canal Blanco
Los Cerrales
Ribao
Carravaca
Valdezoño
El Cubón
Torca del Requino
Las Majadillas
Las Déusas
Chamuza
El Buey
San Pedro
Los Canales
Cascajos
Maza
Canalices
Carrabriviesca
Las Viñas
Las Tejadas
El Val
La Laguna
REVILLALCÓN
La Montera
El Portillo
La Revuelta
Berezeda
Valdelosrobres
Valdelosfrailes
Valdelosmolinos
Valdelosmontes
Valdelosolmos
Valdelosvalles
Valdelosvientos
Valdelosvinos
Valdelosvisos
Valdelosvolcanes
Valdelosvolcanes
Valdelosvolcanes



LÍMITES

−−+−−+	LÍMITE DE TÉRMINO MUNICIPAL

CLASIFICACIÓN DEL SUELO

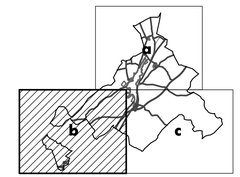
		SUELO URBANO
		SUELO URBANIZABLE
SR-C		SUELO RÚSTICO COMÚN
SR-P		SUELO RÚSTICO PROTEGIDO
	SR-PNag	PROTECCIÓN AGROPECUARIA
	SR-PNhb	PROTECCIÓN NATURAL DE HABITATS
	SR-PNrn	PROTECCIÓN NATURAL DE LA RED NATURA ① Riberas del Río Oca ② Riberas del Río Tirón
	SR-PNpa	PROTECCIÓN NATURAL PAISAJÍSTICA
	SR-PNvp	PROTECCIÓN NATURAL DE VÍAS PECUARIAS ① Colada de Busto Frías ② Colada de Vileña a Briviesca ③ Colada de Las Vegas ④ Colada de Grisaleña ⑤ Colada de Quintanillabón ⑥ Colada de La Veguilla ⑦ Colada de Poza de la Sal ⑧ Colada de Grisaleña-Cameño-Briviesca ⑨ Colada de Canalices ⑩ Colada de Quintanilla San García ⑪ Colada de Santa Casilda
	SR-PNmf	PROTECCIÓN NATURAL FORESTAL
	SR-PEcr	PROTECCIÓN ESPECIAL DE CAUCES Y RIBERAS
	SR-PI	PROTECCIÓN DE INFRAESTUCTURAS
	SR-PCya	PROTECCIÓN CULTURAL DE YACIMIENTOS ARQUEOLÓGICOS*

Se señalan también en SU y SUR

INFRAESTRUCTURAS

	CARRETERAS DE 1º ORDEN
RV-nº	1. Autopista del Norte (AP-1)
	2. Madrid - Irun (N-1)
	3. De Briviesca a Cornudilla (BU-510)
	4. De Briviesca a Belorado (BU-710)
	5. De Briviesca a Cerezo de Río Tirón (BU-720)
	6. De Buezo a BU-510 (BU-V-5107)
	7. De Briviesca a Valdequintanilla (BU-V-5111)
	8. De Briviesca a Revillagodos (BU-V-5112)
	9. De Briviesca a Berzosa de Bureba (BU-V-5113)
	10. Quintanillabón a Las Vegas (BU-V-5114)
	11. De Cameno a N-1 (BU-V-7204)
	OTRAS VÍAS
	CAMINOS
	CAUCES
	LÍNEA ELECTRICA
	FERROCARRIL
	SERVIDUMBRES AERONÁUTICAS DEL AEROPUERTO DE BURGOS
	GASEODUCTO - OLEODUCTO
	AFECCIONES CARRETERA Y FERROCARRIL
CM	CEMENTERIO
D	DEPOSITO
D	DEPURADORA
ES	ESTACIÓN DE SERVICIO
E	SUBESTACIÓN ELÉCTRICA
PL	PUNTO LIMPIO

PO-1b



Ayuntamiento de Briviesca
BURGOS

PLAN GENERAL DE ORDENACIÓN URBANA

PLANOS DE ORDENACIÓN

PLANO Nº

TÉRMINO MUNICIPAL.
CLASIFICACIÓN DEL SUELO.

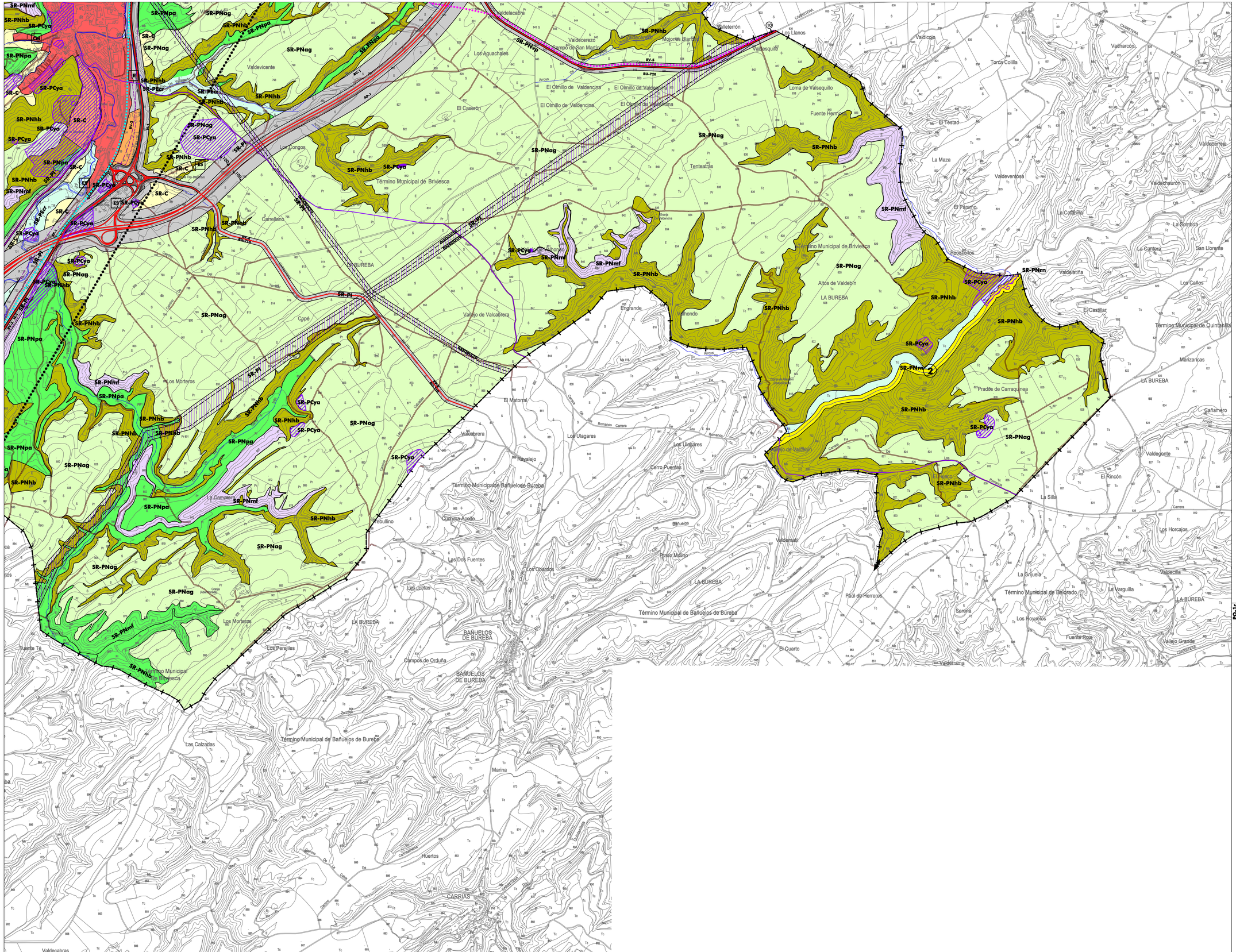
PO-1b

ESCALA:
1 : 10.000

N

RUEDA Y VEGA ASOCIADOS, S.L.P.
Jesús Rueda - Angeles Vega, arquitectos
www.ruedavega.com

Aprobación Provisional
SEPTIEMBRE 2018



LÍMITES

−−+−−+	LÍMITE DE TÉRMINO MUNICIPAL

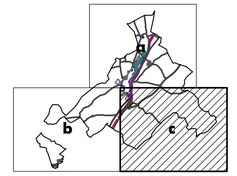
CLASIFICACIÓN DEL SUELO

		SUELO URBANO
		SUELO URBANIZABLE
SR-C		SUELO RÚSTICO COMÚN
SR-P		SUELO RÚSTICO PROTEGIDO
	SR-PNag	PROTECCIÓN AGROPECUARIA
	SR-PNhb	PROTECCIÓN NATURAL DE HABITATS
	SR-PNrn	PROTECCIÓN NATURAL DE LA RED NATURA ① Riberas del Río Oca ② Riberas del Río Tirón
	SR-PNpa	PROTECCIÓN NATURAL PAISAJÍSTICA
	SR-PNvp	PROTECCIÓN NATURAL DE VÍAS PECUARIAS ① Colada de Busto Frías ② Colada de Vileña a Briviesca ③ Colada de Las Vegas ④ Colada de Grisaleña ⑤ Colada de Quintanillabón ⑥ Colada de La Veguilla ⑦ Colada de Poza de la Sal ⑧ Colada de Grisaleña-Cameño-Briviesca ⑨ Colada de Canalices ⑩ Colada de Quintanilla San García ⑪ Colada de Santa Casilda
	SR-PNmf	PROTECCIÓN NATURAL FORESTAL
	SR-PEcr	PROTECCIÓN ESPECIAL DE CAUCES Y RIBERAS
	SR-PI	PROTECCIÓN DE INFRAESTUCTURAS
	SR-PCya	PROTECCIÓN CULTURAL DE YACIMIENTOS ARQUEOLÓGICOS*

Se señalan también en SU y SUR

INFRAESTRUCTURAS

	CARRETERAS DE 1º ORDEN
RV-nº	1. Autopista del Norte (AP-1)
	2. Madrid - Irun (N-1)
	3. De Briviesca a Cornudilla (BU-510)
	4. De Briviesca a Belorado (BU-710)
	5. De Briviesca a Cerezo de Río Tirón (BU-720)
	6. De Buezo a BU-510 (BU-V-5107)
	7. De Briviesca a Valdequintanilla (BU-V-5111)
	8. De Briviesca a Revillagodos (BU-V-5112)
	9. De Briviesca a Berzosa de Bureba (BU-V-5113)
	10. Quintanillabón a Las Vegas (BU-V-5114)
	11. De Cameno a N-1 (BU-V-7204)
	OTRAS VÍAS
	CAMINOS
	CAUCES
	LÍNEA ELECTRICA
	FERROCARRIL
	SERVIDUMBRES AERONÁUTICAS DEL AEROPUERTO DE BURGOS
	GASEODUCTO - OLEODUCTO
	AFECCIONES CARRETERA Y FERROCARRIL
CM	CEMENTERIO
D	DEPOSITO
D	DEPURADORA
ES	ESTACIÓN DE SERVICIO
E	SUBESTACIÓN ELÉCTRICA
PL	PUNTO LIMPIO



Ayuntamiento de Briviesca

BURGOS

PLAN GENERAL DE ORDENACIÓN URBANA

PLANOS DE ORDENACIÓN

PLANO Nº

TÉRMINO MUNICIPAL.
CLASIFICACIÓN DEL SUELO.

PO-1c

ESCALA:
1 : 10.000

N

RUEDA Y VEGA ASOCIADOS, S.L.P.
Jesús Rueda - Ángeles Vega, arquitectos
www.ruedavega.com

Aprobación Provisional
SEPTIEMBRE 2018