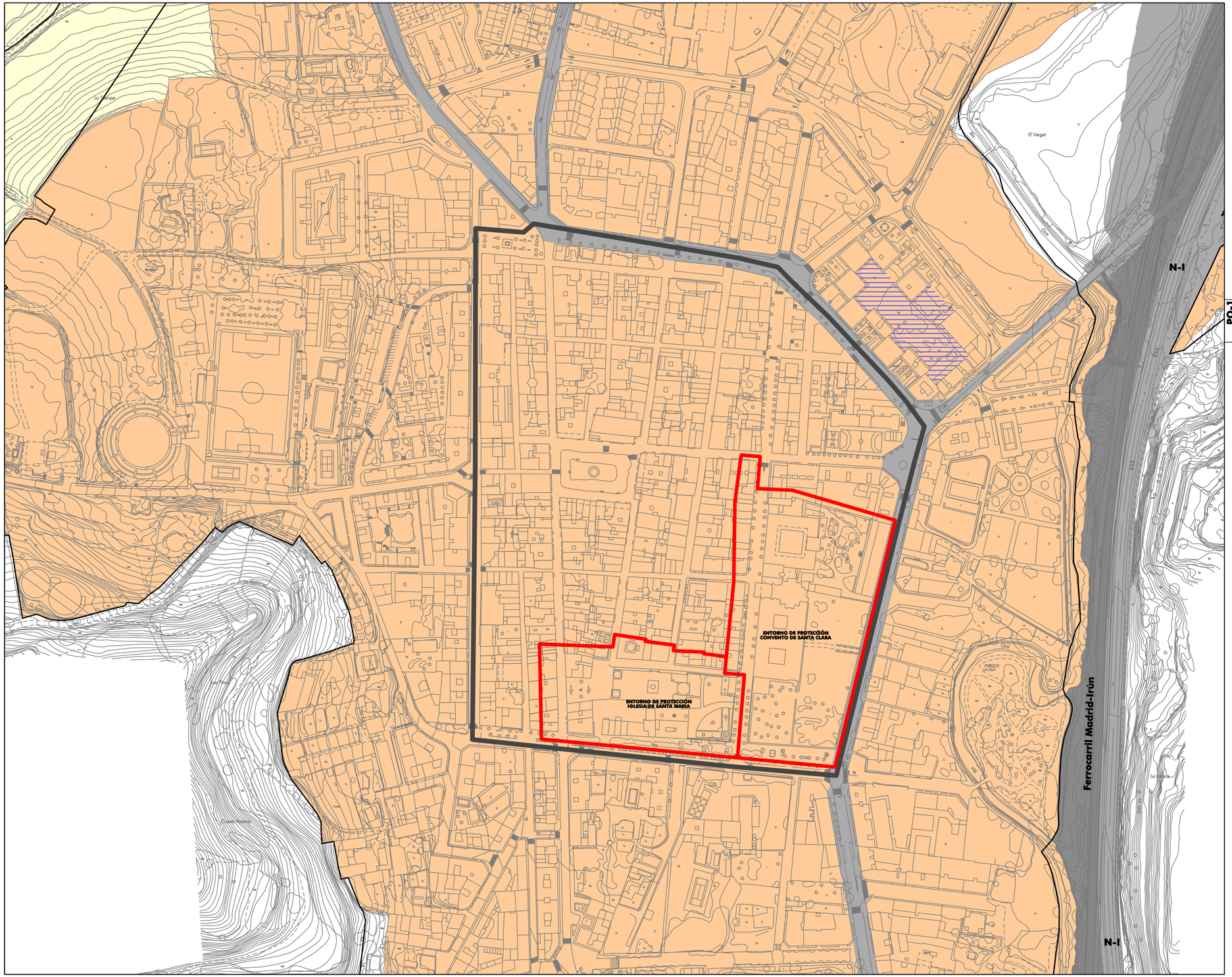

DETERMINACIONES DEL PLANEAMIENTO GENERAL

ÁMBITOS	
	ÁMBITO DEL PLAN ESPECIAL Y DEL ÁMBITO DE LA DECLARACIÓN B.I.C DEL CONJUNTO HISTÓRICO
	ENTORNO DE PROTECCIÓN DE ELEMENTO SINGULAR DECLARADO B.I.C.
CLASIFICACIÓN DEL SUELO	
	SUELO URBANO
	SUELO URBANIZABLE
SISTEMAS GENERALES DEL TERRITORIO	
	RED VIARIA
	RED FERROVIARIA
OTROS	
	APARCAMIENTO en manzana 38130: Propuesta no normativa

PO-1

PO-1

Ayuntamiento de Briviesca

BURGOS

PLAN ESPECIAL DE PROTECCIÓN DEL CONJUNTO HISTÓRICO

PLANOS DE ORDENACIÓN

PLANO Nº

ÁMBITO DEL PLAN ESPECIAL.
CLASIFICACIÓN DEL SUELO.

PO-1

ESCALA:
1 : 2.000

20 0 20 40 60 80 100

N

RUEDA Y VEGA ASOCIADOS, S.L.
Jesús Rueda - Ángeles Vega, arquitectos
www.ruedavega.com

MAYO 2017

BRIVIESCA
PLAZA SG-EL9*
PLAZA MAYOR SG-EL10*
SL-EQ A1
SL-EQ O2
SL-EQ G9*
SG-EQ S1.1*
SG-EQ S1.2*
SG-EQ E1.2*
SG-EQ E1.1*
SG-EQ E1.3*
SG-EQ M1*
SG-EQ T1*
SL-EQ M3.1
SL-EQ A2
SG-EQ O1.1*
SG-EQ O1.2*
SG-EQ O1.3*
SL-SU M2
SL-EQ E2
SG-EL11*
SG-EL7*
SL-EL1
Iglesia de San Martín
Iglesia de Santa Clara
Iglesia de Santa María
Convento de Las Clarisas
Colegio Público Juan Abascal
Hospitalillo
Almacenes Municipales
PLAZOLETA LA BUREBA
PARQUE LA ISLA
PLAZA DE SANTA MARIA
Fábrica de Harinas
CALLE REYES
CALLE SANTA FE
CALLE SANTA INES
CALLE JUAN CANTON SALAZAR
CALLE LA FLORA
CALLE LA ARBOLEDA
AVENIDA BURGOS
AVENIDA PASEO
AVENIDA FUENTE
AVENIDA CATOLICOS
AVENIDA ALCALDE
AVENIDA CASTILLA
CALLE RONDA
CALLE RIO
CALLE FERIAL
CALLE SENDA
CALLE JUSTO
CALLE PEREZ
CALLE MONTE
CALLE EL PRADO
CALLE LAS ERAS
CALLE LAS CERCAS
CALLE LA TEJERA
CALLE SANTA MARIA
CALLE SAN MARTIN
CALLE SANTA ANA
CALLE SANTA CLARA
CALLE SANTA MARGARITA
CALLE SANTA MARIA
CALLE SANTA MARIA MAGDALENA
CALLE SANTA CLARA
CALLE SANTA MARIA
CALLE JOAQUIN COSTA
CALLE GENERAL MOLA
CALLE PEDRO DE LA VEGA
CALLE TORRESTORTO
CALLE FRIAS
CALLE DUQUE
CALLE MARQUES
CALLE ENCIMERA
CALLE BAJERA
CALLE LAS CORTES
CALLE LAS CERCAS
CALLE LAS ERAS
CALLE LA CASTILLA
CALLE LA ARBOLEDA
CALLE LA FLORA
CALLE LA ALCALDA

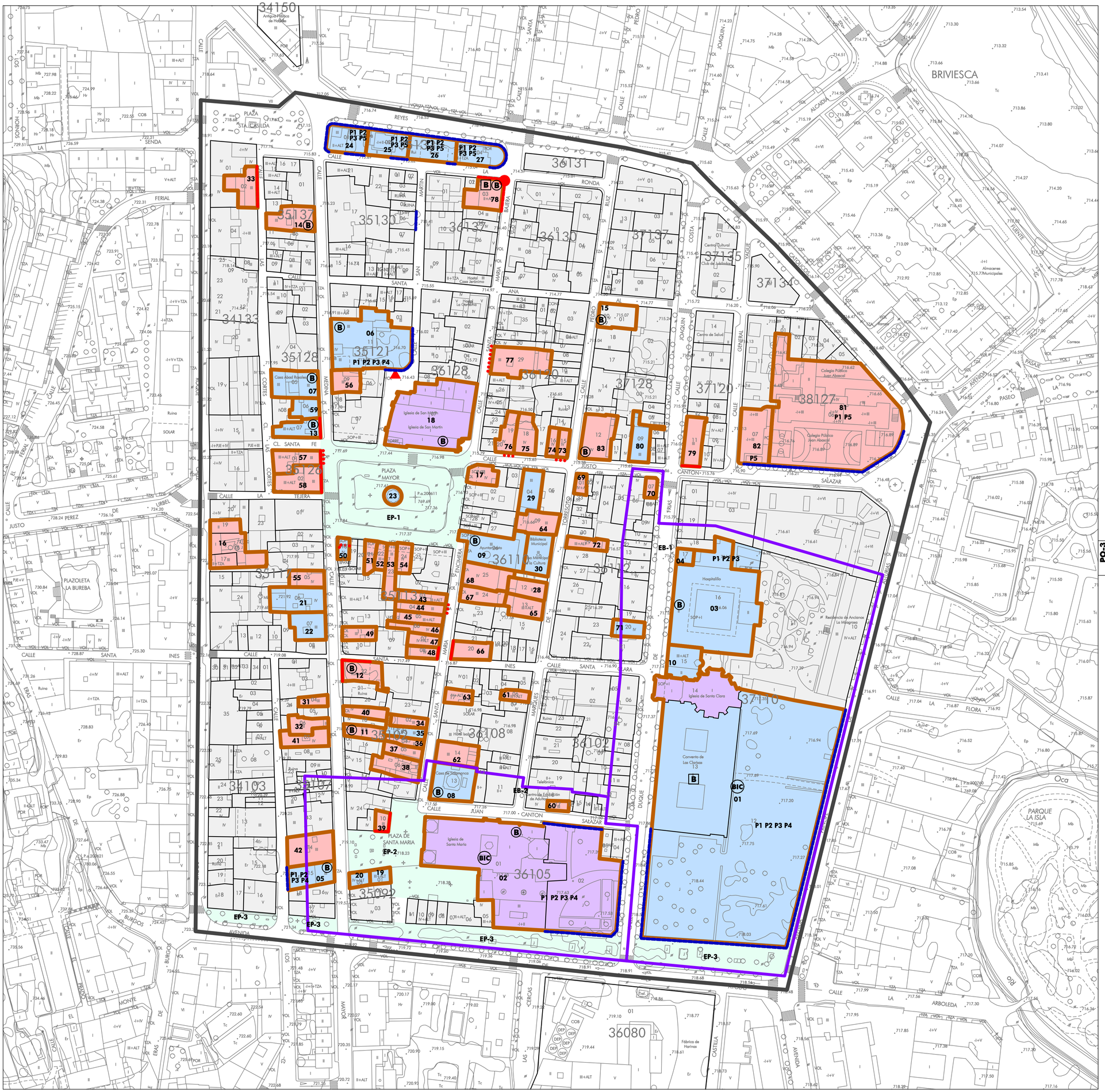

ÁMBITO

	LÍMITE DEL ÁMBITO DEL PLAN ESPECIAL Y LÍMITE DEL ÁMBITO DEL CONJUNTO HISTÓRICO INCOADO B.I.C.

PROTECCIÓN CULTURAL

BIC	ELEMENTO SINGULAR DECLARADO BIEN DE INTERÉS CULTURAL
	ENTORNO DE PROTECCIÓN DE ELEMENTO SINGULAR DECLARADO B.I.C.
	EB-1 Entorno de la Iglesia de Santa María. EB-2 Entorno del Convento de Santa Clara.
B	ELEMENTO AFECTADO POR LA PROTECCIÓN DEL DECRETO 571/1963, de 14 de marzo, sobre blasones, emblemas, piedras heráldicas, rollos de justicia, cruces de término y piezas similares de interés histórico artístico.
B	ELEMENTO AFECTADO POR LA PROTECCIÓN DEL DECRETO de 22 de abril de 1949, expedido por el Ministerio de Educación Nacional (B.O.E. 5-5-1949) sobre protección de los castillos españoles.

PROTECCIÓN URBANÍSTICA

UNIDADES CATASTRALES	
Nº	NÚMERO DE CATÁLOGO
	PROTECCIÓN INTEGRAL
	PROTECCIÓN ESTRUCTURAL
	PROTECCIÓN AMBIENTAL
PROTECCIONES PARCIALES	
	ÚNICA FACHADA PROTEGIDA DE VARIAS POSIBLES
	PROTECCIÓN LIMITADA AL ZÓCALO O BASAMENTO
	PROTECCIÓN LIMITADA AL ESQUINAL PÉTREO
PROTECCIONES ESPECÍFICAS ADICIONALES	
	CERRAMIENTO DE PARCELA
	FACHADAS DE LOCAL COMERCIAL
	PORTALES O ACCESOS A PARCELA
PROTECCIÓN DE PARCELAS	
P1	Configuración espacial, superficie, forma, situación.
P2	Organización en planta.
P3	Volúmenes, cuantía y organización.
P4	Cerramientos en su totalidad.
P5	Partes señaladas de cerramientos.
P6	Arbolado.
P7	Otros elementos.
ESPACIOS PÚBLICOS DE INTERÉS	
EP-Nº	EP-1 Plaza Mayor EP-2 Plaza de Santa María EP-3 Paseo en Av. Juan de Ayolas

PO-3

Ayuntamiento de Briviesca

BURGOS

PLAN ESPECIAL DE PROTECCIÓN DEL CONJUNTO HISTÓRICO

PLANOS DE ORDENACIÓN

PLANO Nº

PLANO DE CATALOGACIÓN

PO-3

ESCALA:
1 : 1.000

N

RUEDA Y VEGA ASOCIADOS, S.L.
Jesús Rueda - Ángeles Vega, arquitectos
www.ruedavega.com

MAYO 2017

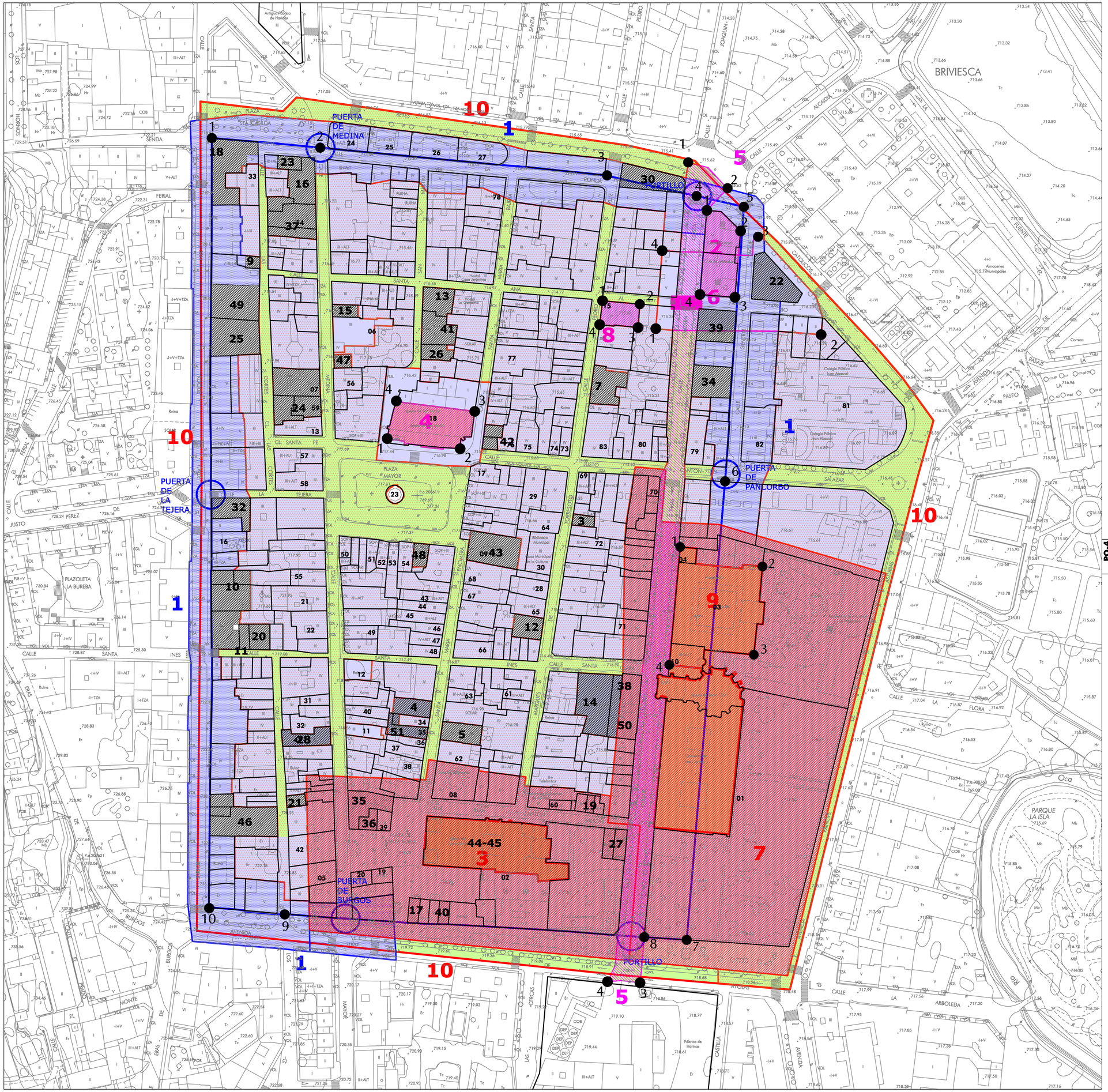

ÁMBITOS

- ENTORNO DE PROTECCIÓN DE ELEMENTO DECLARADO BIC
- MURALLA (trazado y entorno de protección)
- CONJUNTO HISTÓRICO DE BRIVIESCA (BIC)

ÁREAS DE PROTECCIÓN ARQUEOLÓGICA

	GRADO 1
	GRADO 2
	GRADO 3

ELEMENTOS INCLUIDOS EN FICHAS INDIVIDUALIZADAS

1. Muralla (PECH 01)
2. Alcázar Bajomedieval (PECH 02)
3. Iglesia de Santa María (PECH 03)
4. Iglesia de San Martín (PECH 04)
5. Cauce Molinar (PECH 05)
6. Molino del Juego de Pelota (PECH 06)
7. Convento de Santa Clara (PECH 07)
8. Hospital de las Viejas (PECH 08)
9. Hospital de Nuestra Señora del Rosario (PECH 09)
10. Conjunto Histórico de Briviesca (PECH 10)

INTERVENCIONES ARQUEOLÓGICAS

1. Calle Los Baños, nº 44-46 (localización tesoro)
2. Calle Camino Viejo, nº 2, 4 y 6
3. Calle Marqués de Torresoto, nº 9
4. Calle Santa María Encimera, nº 20
5. Calle Santa María Encimera, nº 21
6. Calle Camino Viejo, nº 11
7. Calle Pedro Ruiz, nº 6 y 8
8. Calle Mayor, nº 60-70
9. Calle Las Cortes, nº 17
10. Calle San Roque, nº 26-28
11. Calle Santa Inés, nº 18
12. Calle Marqués de Torresoto, nº 16-18
13. Calle Santa Ana al Río, nº 18
14. Calle Santa Clara, nº 2
15. Calle Medina, 10
16. Calle Medina, nº 25, 26 y 27
17. Plaza de Santa María, nº 5
18. Plaza de Santa Casilda, nº 3 y 4, Calle San Roque, nº 56, 58 y 60 y Calle Las Cortes, nº 29
19. Calle Juan Cantón Salazar, nº 11
20. Calle Santa Inés, nº 20
21. Calle Los Baños, nº 19
22. Avda. Reyes Católicos, Calle Santa Ana y Calle General Yagüe
23. Plaza Santa Casilda, nº 6 y 7
24. Calle Medina, nº 5 (Casa del Abad de Rosales)
25. Calle San Roque, nº 40 y Calle Las Cortes, nº 7
26. Calle San Martín, nº 6-8
27. Calle Juan Cantón Salazar, nº 4
28. Calle Mayor, nº 24
29. Calle Rafael Calleja, nº 6
30. Avda. Reyes Católicos y Calle Joaquín Costa, nº 23
31. Calle Los Baños, nº 38 y Calle Héctor Valdivieso, nº 1
32. Calle Tejera, nº 5, 7 y 9 (esquina Calle San Roque)
33. Calle Héctor Valdivieso, nº 4 y 6
34. Calle Joaquín Costa, nº 8, 10 y 12 y Calle General Yagüe, nº 7 y 9
35. Calle Mayor, nº 35-37 y Plaza Mayor, nº 16-17
36. Plaza de Santa María, nº 19
37. Calle Medina, nº 17 y 19
38. Calle Santa Clara, nº 6
39. Calle Santa María al Río, nº 36
40. Plaza de Santa María, nº 6 y 7
41. Calle San Martín, nº 10 y 12
42. Calle Justo Cantón Salazar, nº 1 y Calle Santa María Bajera, nº 2
43. Casa Consistorial (Plaza Mayor y Calle Santa María Encimera, nº 1) (Palacio Torre Solar de los Soto)
44. Ex Colegiata de Santa María la Mayor
45. Ex Colegiata de Santa María la Mayor
46. Calle San Roque, nº 10, 10A y 10B
47. Calle Medina, nº 6
48. Plaza Mayor, nº 11
49. Calle San Roque, nº 44-46 y Calle Las Cortes, nº 9-10
50. Calle Santa Clara, nº 8 y Calle Duque de Frías, nº 30
51. Calle Santa María Encimera, nº 24

Ayuntamiento de Briviesca

BURGOS

PLAN ESPECIAL DE PROTECCIÓN DEL CONJUNTO HISTÓRICO

PLANOS DE ORDENACIÓN

PLANO Nº

PROTECCIÓN ARQUEOLÓGICA **PO-4**

ESCALA: 1 : 1.000

N

RUEDA Y VEGA ASOCIADOS, S.L.
Jesús Rueda - Ángeles Vega, arquitectos
www.ruedavega.com

MAYO 2017

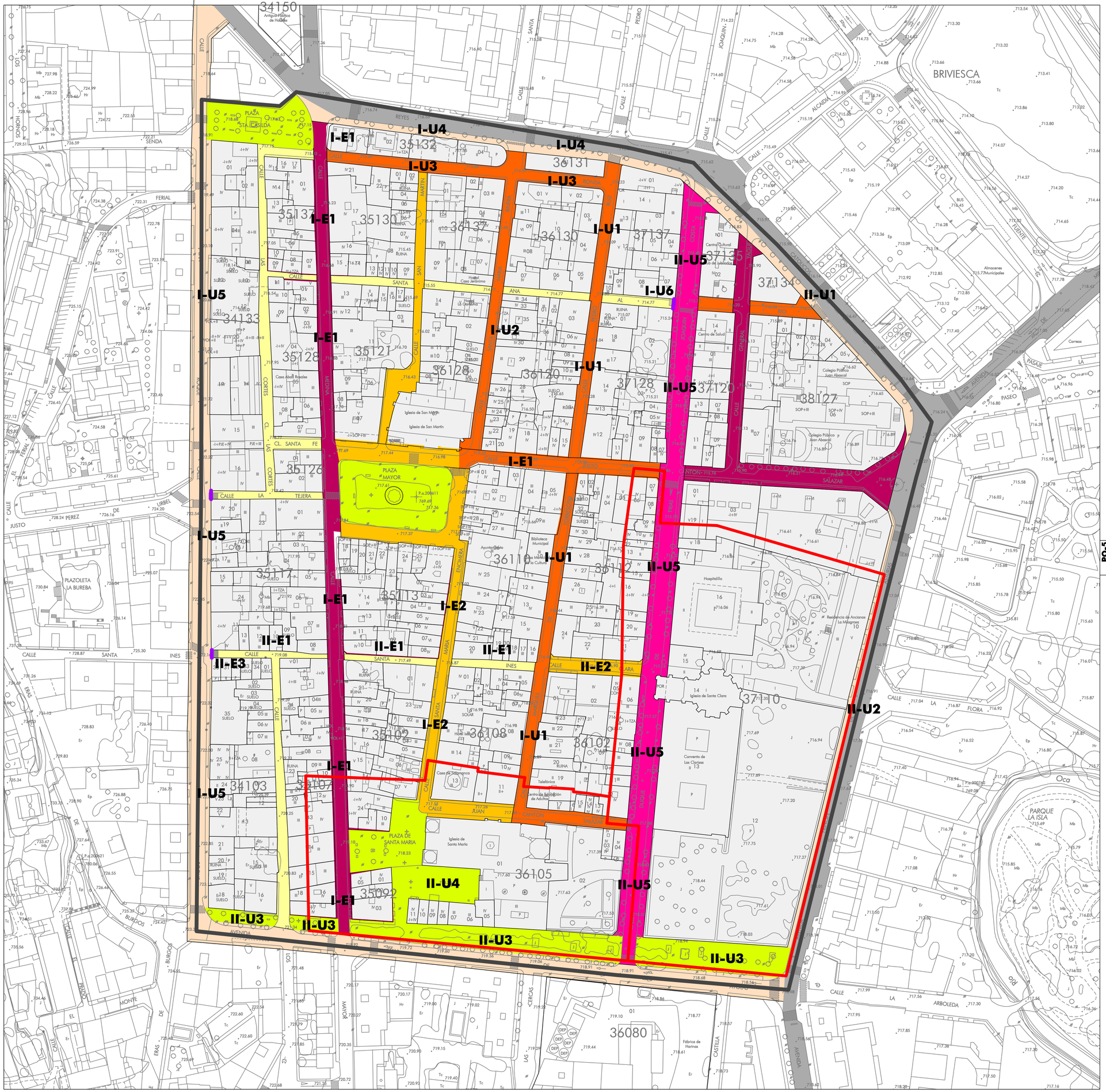

ÁMBITOS

	ÁMBITO DEL PLAN ESPECIAL Y DEL ÁMBITO DEL CONJUNTO HISTÓRICO INCOADO B.I.C.
	ENTORNO DE PROTECCIÓN DE ELEMENTO SINGULAR DECLARADO B.I.C

JERARQUIZACIÓN DEL VIARIO

	EJE PRINCIPAL
	VIARIO DE 1º ORDEN
	VIARIO DE 2º ORDEN CON CIRCULACIÓN RODADA
	VIARIO DE 2º ORDEN CON ACCESO RODADO RESTRINGIDO
	VIARIO DE 3º ORDEN CON CARÁCTER PEATONAL O ACCESO RESTRINGIDO
	ESPACIOS PÚBLICOS SINGULARES
	VIARIO PERIMETRAL
	VIARIO DEL SISTEMA GENERAL DE COMUNICACIONES

ACCIONES PUNTUALES ESTRUCTURANTES Y MEJORA DEL ESPACIO URBANO

I/II-UN°	URBANIZACIÓN
I-U1	Sustitución de aceras en el eje Marqués de Torresoto y Pedro Ruiz.
I-U2	Sustitución de aceras en la calle Santa María Bajera.
I-U3	Sustitución de aceras en la calle Ronda.
I-U4	Sustitución de aceras contiguas al casco en el tramo norte de la calle Reyes Católicos.
I-U5	Sustitución de aceras contiguas al casco en la calle San Roque.
I-U6	Mejora de las escaleras y rampa en Santa Ana al Río con Joaquín Costa.
II-U1	Sustitución de aceras contiguas al casco en el tramo nordeste de la calle Reyes Católicos.
II-U2	Sustitución de aceras contiguas al casco en el tramo este de la calle Reyes Católicos.
II-U3	Acondicionamiento del paseo en la avenida Juan de Ayolas.
II-U4	Acondicionamiento del patio sur de la Iglesia de Santa María.
II-U5	Sustitución de aceras en el eje principal: Duque de Frías - Joaquín Costa.

I/II-EN°	ACCIONES ESTRUCTURANTES
I-E1	Acondicionamiento del eje de la calle Medina y calle Mayor.
I-E2	Acondicionamiento y peatonalización de la Plaza Mayor al Teatro Municipal.
II-E1	Acondicionamiento homogéneo de la calle Santa Inés.
II-E2	Acondicionamiento y peatonalización de la calle Santa Clara.
II-E3	Mejora de escalera y accesibilidad en calle Santa Inés con San Roque.

PO-5

OTROS ELEMENTOS

	ESCALERAS

Ayuntamiento de Briviesca

BURGOS

PLAN ESPECIAL DE PROTECCIÓN DEL CONJUNTO HISTÓRICO

PLANOS DE ORDENACIÓN

PLANO Nº

ACTUACIONES SINGULARES.
ESPACIO PÚBLICO: URBANIZACIÓN Y TRÁFICO.

PO-5

ESCALA:
1 : 1.000

N

RUEDA Y VEGA ASOCIADOS, S.L.
Jesús Rueda - Ángeles Vega, arquitectos
www.ruedavega.com

MAYO 2017

BRIVIESCA
RP.1
RP.2
RP.3A
RP.3B
RP.4
PLAZA MAYOR
PLAZA DE SANTA MARIA
PARQUE LA ISLA
Iglesia de San Martín
Iglesia de Santa Clara
Iglesia de Santa María
Convento de Las Clarisas
Colegio Público Juan Abascal
Centro Cultural
Club de Jubilados
Centro de Salud
Hospitalillo
Residencia de Ancianos Los Milagros
Biblioteca Municipal
Casa de la Cultura
Ayuntamiento
Almacenes Municipales
Fábrica de Harinas
Casa Abad Rasales
Hostal Casa Jerónimo
Hostal La Gerdítica
Casa de Salamanca
Centro de Educación de Adultos
Telefónica
Correos
Ruina
SOLAR
PLAZOLETA LA BUREBA
Oca
CALLE SANTA ANA
CALLE SANTA CLARA
CALLE SANTA INÉS
CALLE SANTA MARIA
CALLE JUAN CANTON SALAZAR
CALLE TORRESOTO
CALLE JUSTO
CALLE LA TEJERA
CALLE LAS CORTES
CALLE SAN MARTÍN
CALLE RONDA
CALLE REYES
CALLE LA ALCAIDA
CALLE LA FLORA
CALLE LA ARBOLEDA
CALLE LA FERIAL
CALLE EL PEREZ DE URBEL
CALLE EL MONTE DE ERAS
CALLE LAS ERAS
CALLE LAS CERCAS
CALLE LAS ASTURIAS
CALLE LA CASTILLA
CALLE LA VIRGEN DEL ROSARIO
CALLE LA FUENTE
CALLE LA PASAJE
CALLE LA AVENIDA
CALLE LA PASEO
CALLE LA RIO
CALLE LA PRINCIPE
CALLE LA DUQUE
CALLE LA MARQUES
CALLE LA ENCOMIENDA
CALLE LA BAJERA
CALLE LA COSTA
CALLE LA PEDRO
CALLE LA JOAQUIN
CALLE LA GENERAL
CALLE LA TORRESOTO
CALLE LA FRIAS
CALLE LA CATÓLICO
CALLE LA TAQUE
CALLE LA SONSOLES
CALLE LA SOS
CALLE LA BURGOS
CALLE LA VIRGEN DEL ROSARIO
CALLE LA AVENIDA BURGOS
CALLE LA AVENIDA VIRGEN DEL ROSARIO
CALLE LA AVENIDA PASEO
CALLE LA AVENIDA ARBOLEDA
CALLE LA AVENIDA CASTILLA
CALLE LA AVENIDA ASTURIAS
CALLE LA AVENIDA PRINCIPE
CALLE LA AVENIDA DUQUE
CALLE LA AVENIDA MARQUES
CALLE LA AVENIDA ENCOMIENDA
CALLE LA AVENIDA MARIA
CALLE LA AVENIDA SANTA
CALLE LA AVENIDA JUAN
CALLE LA AVENIDA CANTON
CALLE LA AVENIDA SALAZAR
CALLE LA AVENIDA TORRESOTO
CALLE LA AVENIDA FRIAS
CALLE LA AVENIDA JUSTO
CALLE LA AVENIDA TEJERA
CALLE LA AVENIDA CORTES
CALLE LA AVENIDA SANTA FE
CALLE LA AVENIDA VIRGEN DEL ROSARIO
CALLE LA AVENIDA BURGOS
CALLE LA AVENIDA ERAS
CALLE LA AVENIDA MONTE
CALLE LA AVENIDA PEREZ DE URBEL
CALLE LA AVENIDA FERIAL
CALLE LA AVENIDA SONSOLES
CALLE LA AVENIDA SOS
CALLE LA AVENIDA LA SENDA
CALLE LA AVENIDA EL PORQUE
CALLE LA AVENIDA EL PORQUE
CALLE LA AVENIDA EL PORQUE

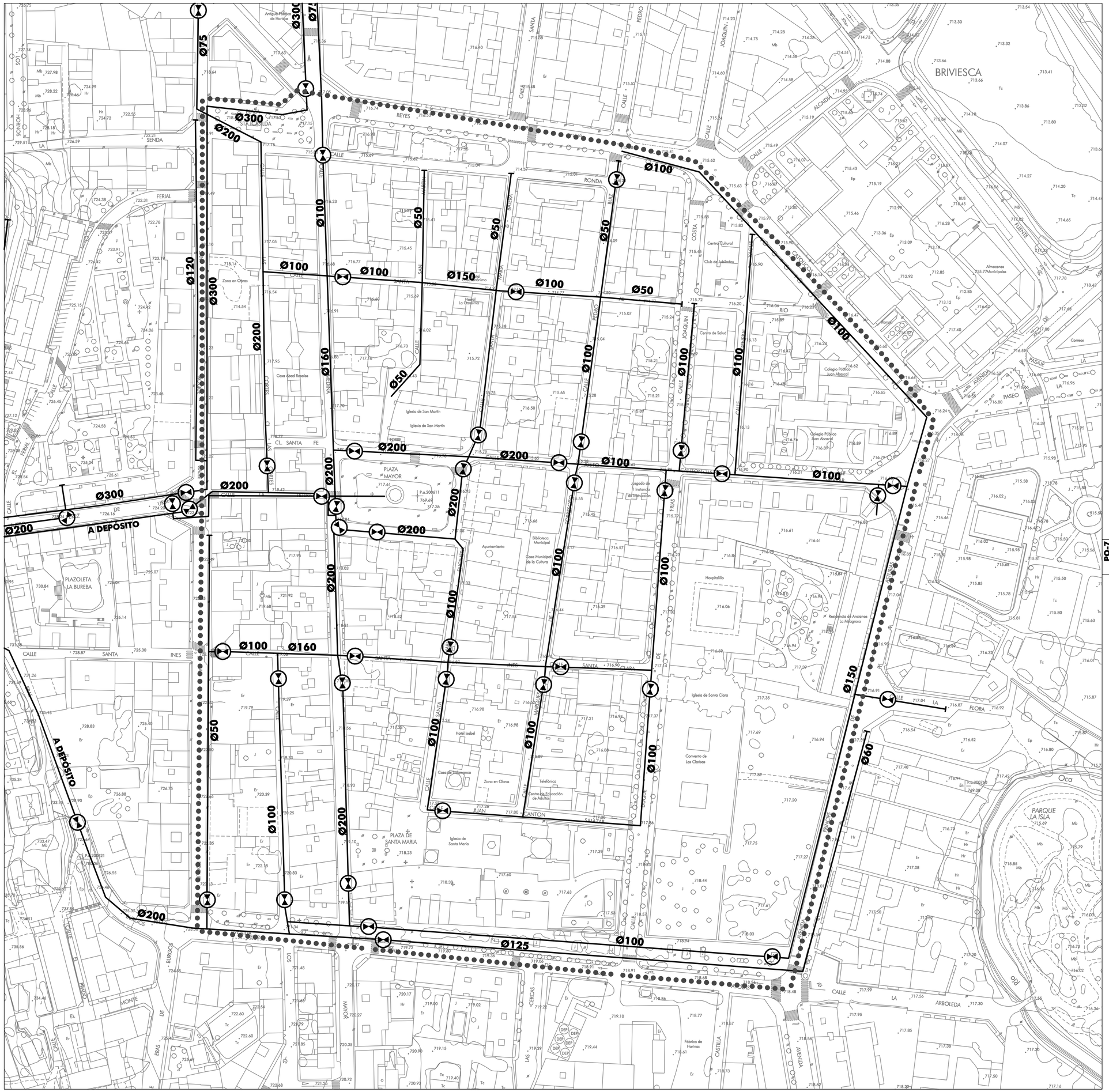

ÁMBITO	
●●●●●●●●	LÍMITE DEL PLAN ESPECIAL

RED DE ABASTECIMIENTO DE AGUA	
	TUBERÍA DE DISTRIBUCIÓN
(D)	DEPÓSITO
⋈	VÁLVULA DE COMPUERTA
Ø150	MATERIAL/DIÁMETRO TUBERÍA

PO-7

Ayuntamiento de Briviesca

BURGOS

PLAN ESPECIAL DE PROTECCIÓN DEL CONJUNTO HISTÓRICO

PLANOS DE ORDENACIÓN

PLANO Nº

INFRAESTRUCTURAS.
ABASTECIMIENTO DE AGUA.

PO-7

ESCALA:
1 : 1.000

10 0 10 20 30 40 50

N

RUEDA Y VEGA ASOCIADOS, S.L.
Jesús Rueda - Ángeles Vega, arquitectos
www.ruedavega.com

MAYO 2017

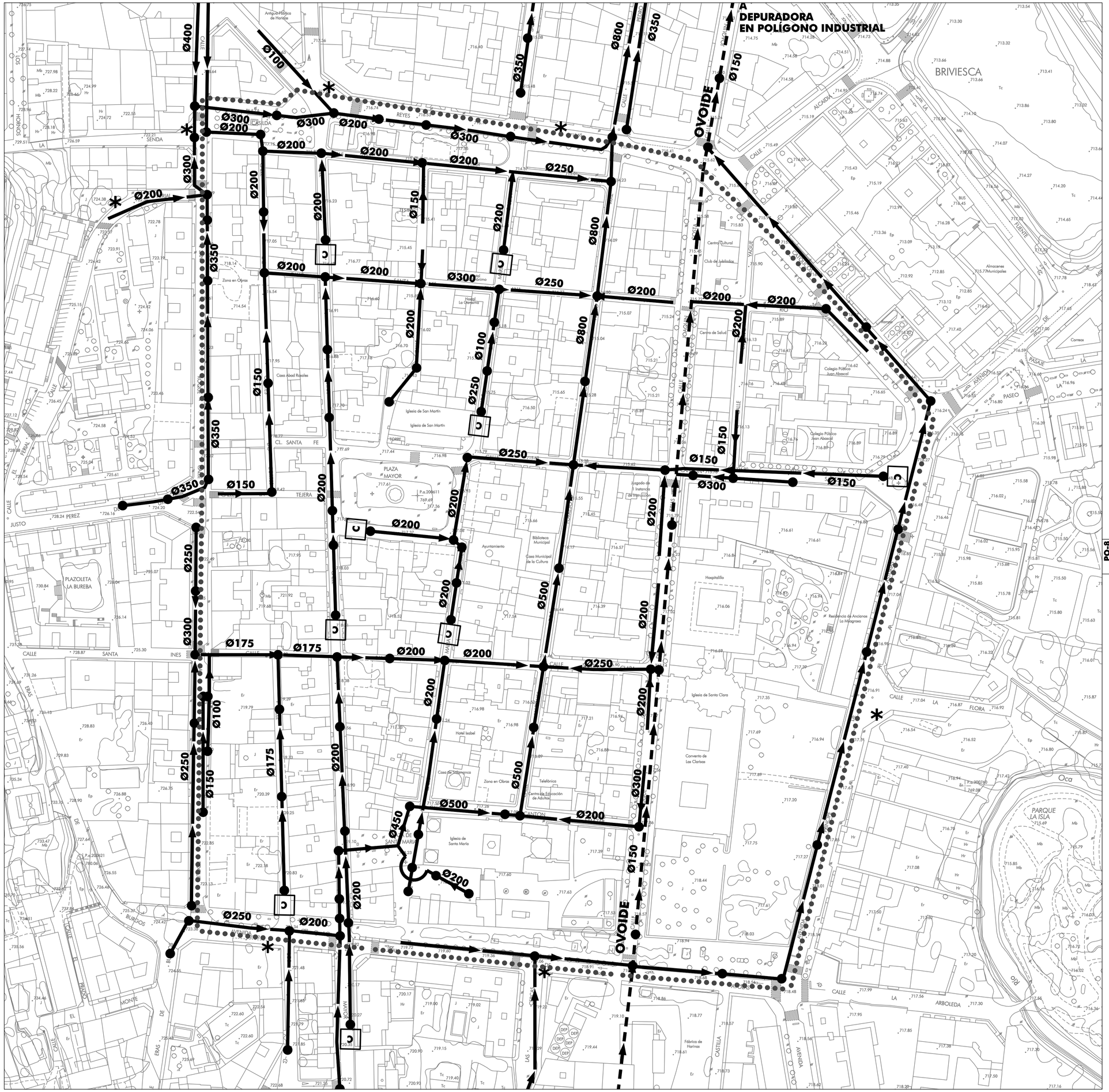

ÁMBITO	
●●●●●●●●	LÍMITE DEL PLAN ESPECIAL

RED DE SANEAMIENTO	
━━━	RED GENERAL
- - -	OVOIDE
C	VÁLVULA DE COMPUERTA
●	POZO DE REGISTRO
Ø150	MATERIAL/DIÁMETRO TUBERÍA

RECOGIDA SELECTIVA DE RESIDUOS SÓLIDOS URBANOS	
*	PUNTOS DE RECOGIDA SELECTIVA

PO-8

Ayuntamiento de Briviesca

BURGOS

PLAN ESPECIAL DE PROTECCIÓN DEL CONJUNTO HISTÓRICO

PLANOS DE ORDENACIÓN

PLANO Nº

INFRAESTRUCTURAS.
SANEAMIENTO Y RECOGIDA DE R.S.U.

PO-8

ESCALA:
1 : 1.000

10 0 10 20 30 40 50

N

RUEDA Y VEGA ASOCIADOS, S.L.
Jesús Rueda - Ángeles Vega, arquitectos
www.ruedavega.com

MAYO 2017

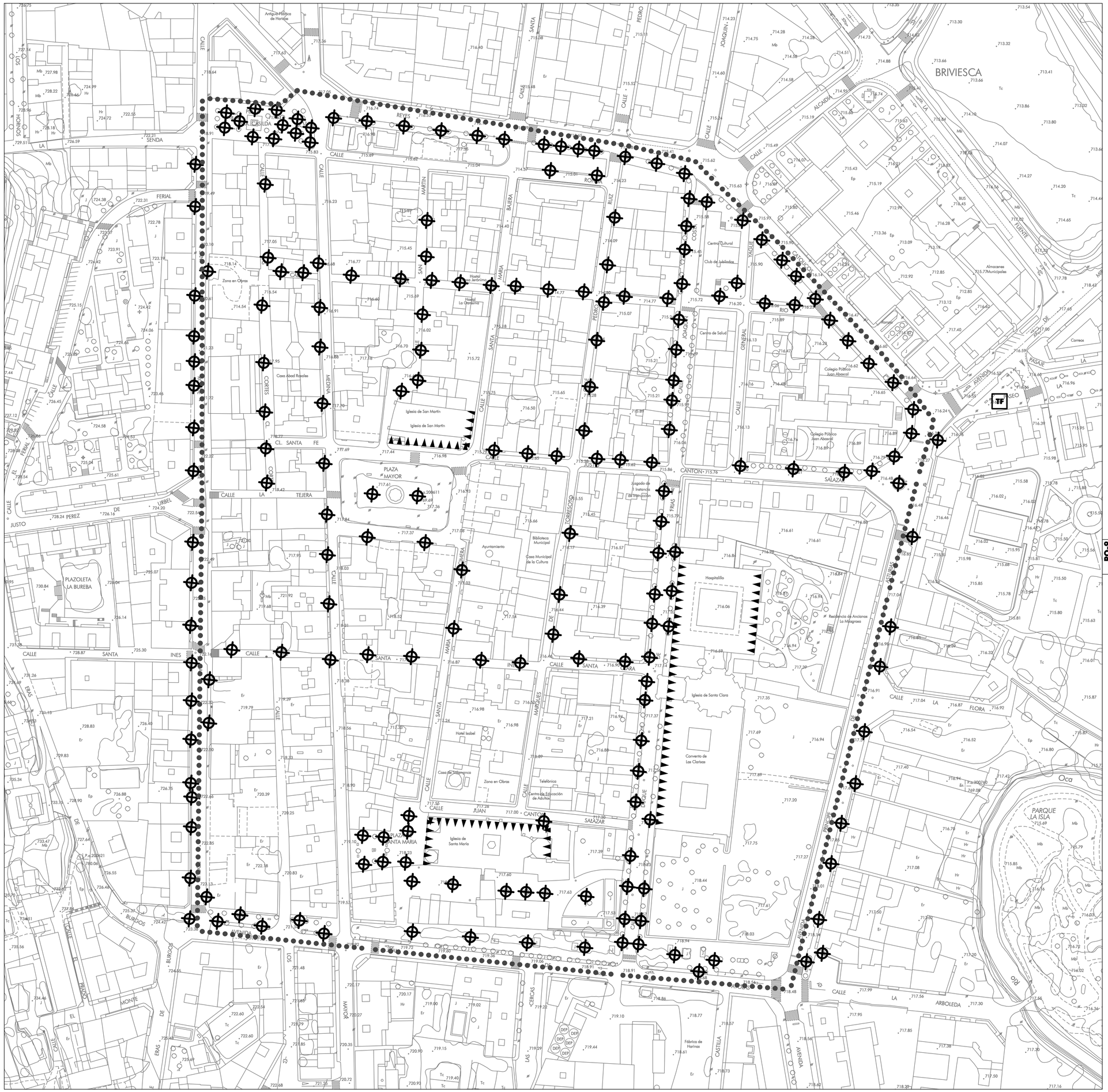
BRIVIESCA
PLAZA MAYOR
PLAZOLETA LA BUREBA
Iglesia de San Martin
Iglesia de Santa Maria
Iglesia de Santa Clara
Ayuntamiento
Biblioteca Municipal
Casa Municipal de la Cultura
Centro Cultural
Club de Jubilados
Centro de Salud
Colegio Público Juan Abascal
Juzgado de 1 Instancia e Instrucción
Hospitalillo
Residencia de Ancianos La Milagrosa
Convento de Las Clarisas
Almacenes Municipales
Correos
Hostal San Jerónimo
Hostal La Corona
Casa Abad Rasales
Casa de Talamanca
Hotel Isabel
Telefónica
Centro de Educación de Adultos
Fábrica de Harinas
PARQUE LA ISLA
Oca
CALLE LA TEJERA
CALLE SANTA FE
CALLE SANTA INES
CALLE JUAN CANTON SALAZAR
CALLE LA FLORA
CALLE LA ARBOLEDA
AVENIDA BURGOS
PASEO DE LA ESTACION
CALLE LA CASILDA
CALLE REYES
CALLE ROMA
CALLE RIO
CALLE ALCAIDA
CALLE FERIAL
CALLE SENDA
CALLE PEREZ JUSTO
CALLE URBEL
CALLE MONTE EL PARDO
CALLE LAS CERCAS
CALLE LAS ERAS
CALLE MAYOR
CALLE CORTES
CALLE MEDINA
CALLE MARTIN BAJERA
CALLE SANTA MARIA
CALLE SANTA CLARA
CALLE MARQUES DE CASTILLA
CALLE PARQUE
CALLE FRIAS
CALLE TORRESOTO
CALLE JOAQUIN COSTA
CALLE PEDRO RUIZ
CALLE GENERAL YAGUE
CALLE PRINCIPE DE VERGARA
CALLE AVENIDA
CALLE PASAJE DE LA ESTACION
CALLE CONDE DE SAN ISIDRO
CALLE CL. SANTA FE
CALLE CL. CORTES
CALLE CL. FERIAL
CALLE CL. JUSTO
CALLE CL. EL PARDO
CALLE CL. ERAS
CALLE CL. LAS ERAS
CALLE CL. LAS CERCAS
CALLE CL. MAYOR
CALLE CL. BURGOS
CALLE CL. MONTE
CALLE CL. LAS ARENAS
CALLE CL. LA ARBOLEDA
CALLE CL. LA FLORA
CALLE CL. LA ESTACION
CALLE CL. LA ALCAIDA
CALLE CL. LA CASILDA
CALLE CL. LA REYES
CALLE CL. LA ROMA
CALLE CL. LA RIO
CALLE CL. LA SENDA
CALLE CL. LA FERIAL
CALLE CL. LA JUSTO
CALLE CL. LA PEREZ
CALLE CL. LA URBEL
CALLE CL. LA MONTE
CALLE CL. LAS ERAS
CALLE CL. LAS CERCAS