

MUNICIPIO: BRIVIESCA
PLANEAMIENTO: buc32
NOMBRE: MODIFICACION PUNTUAL DEL PLAN GENERAL DE ORDENACION URBANA DE BRIVIESCA PARA CLASIFICACION DE SUELO INDUSTRIAL

Índice de planos

[1] [pág: 2](#)

TIPO: SITUACION
PLANO: 1
TÍTULO: SITUACION
ESCALA: 1:10000

[2] [pág: 3](#)

TIPO: -
PLANO: 2
TÍTULO: EMPLAZAMIENTO
ESCALA: 1:5000

[3] [pág: 4](#)

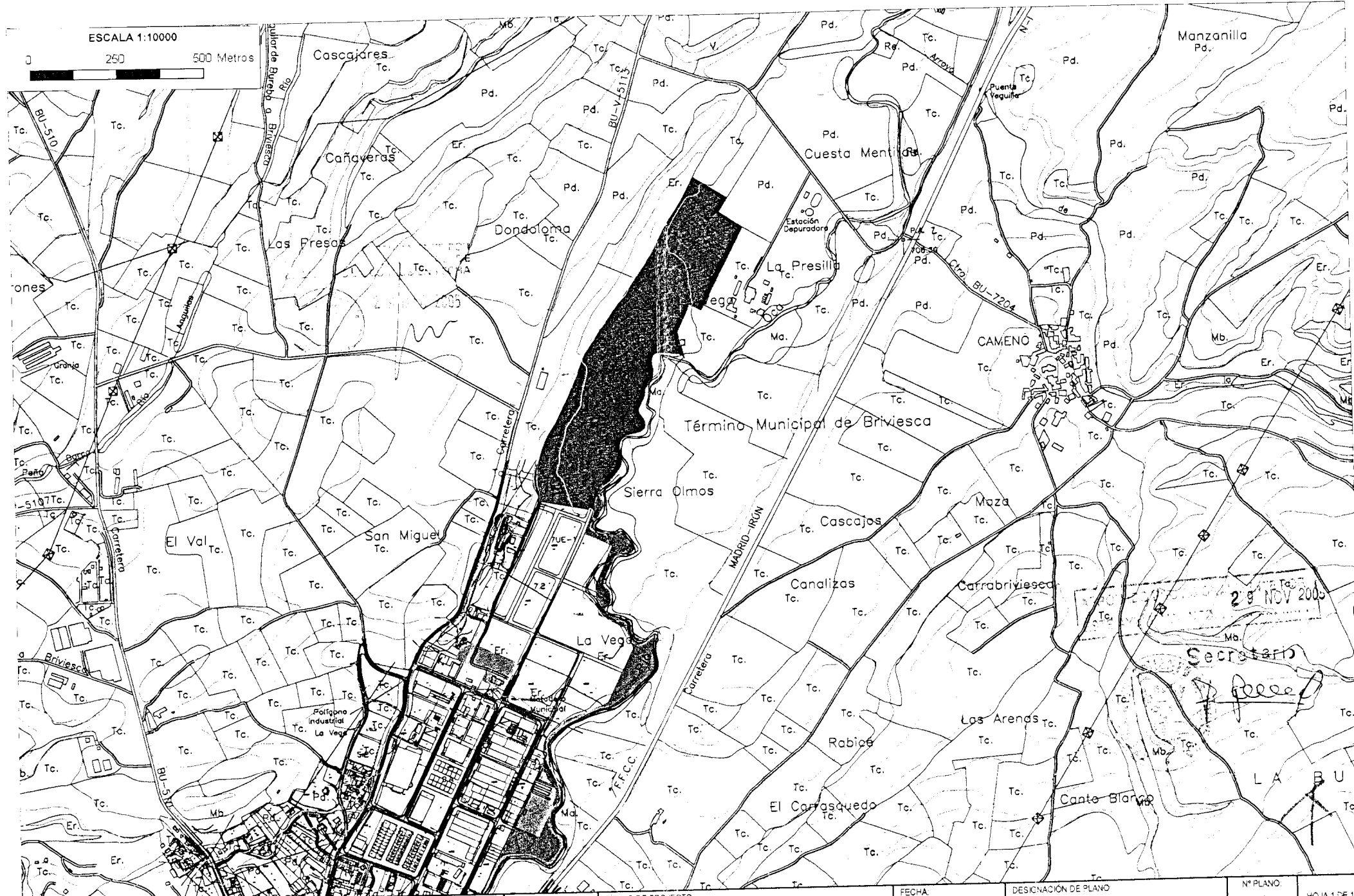
TIPO: -
PLANO: 3
TÍTULO: CATASTRAL DE RUSTICA
ESCALA: S/E

[4] [pág: 5](#)

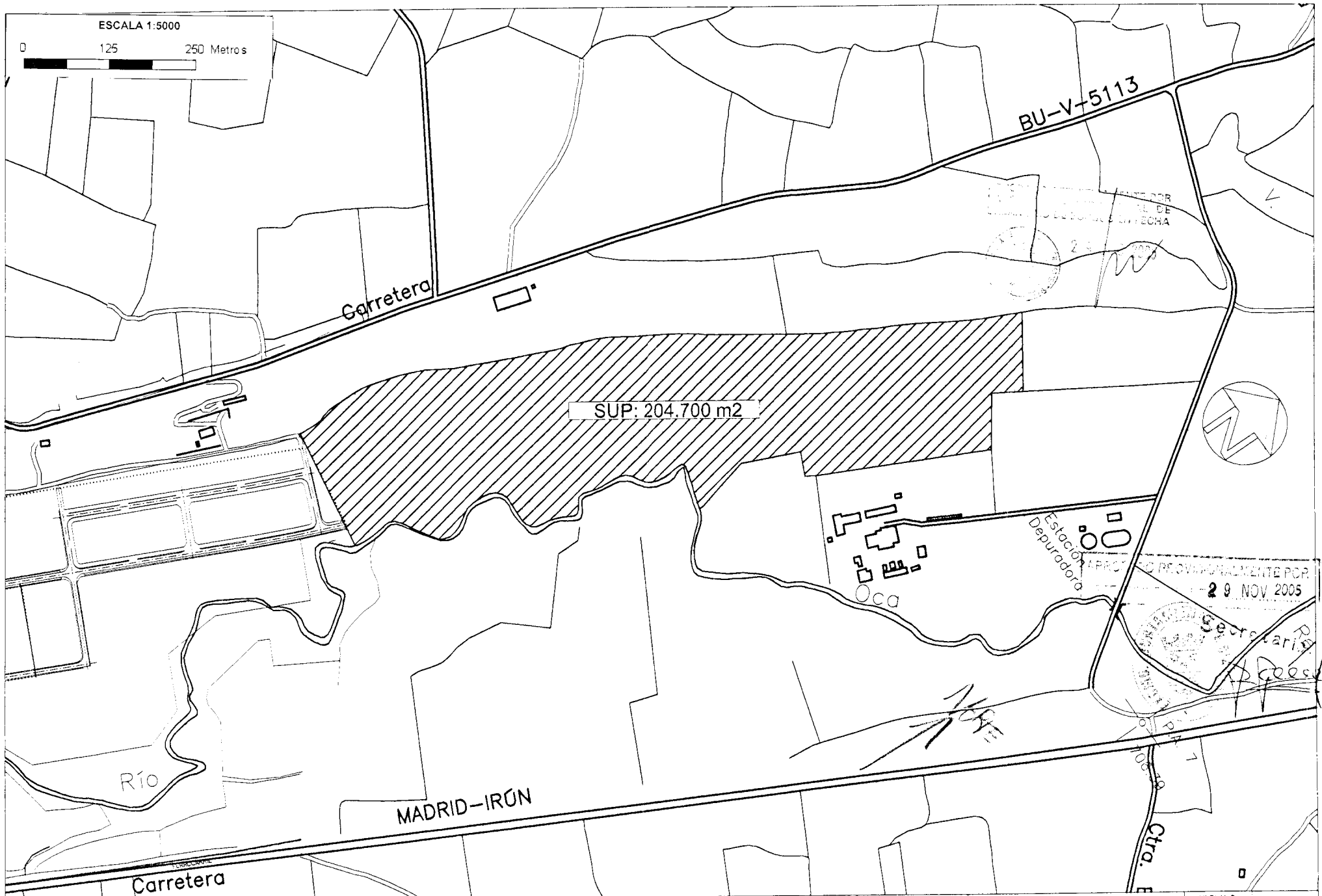
TIPO: -
PLANO: 4
TÍTULO: CLASIFICACION DEL SUELO ACTUAL
ESCALA: 1:20000

[5] [pág: 6](#)

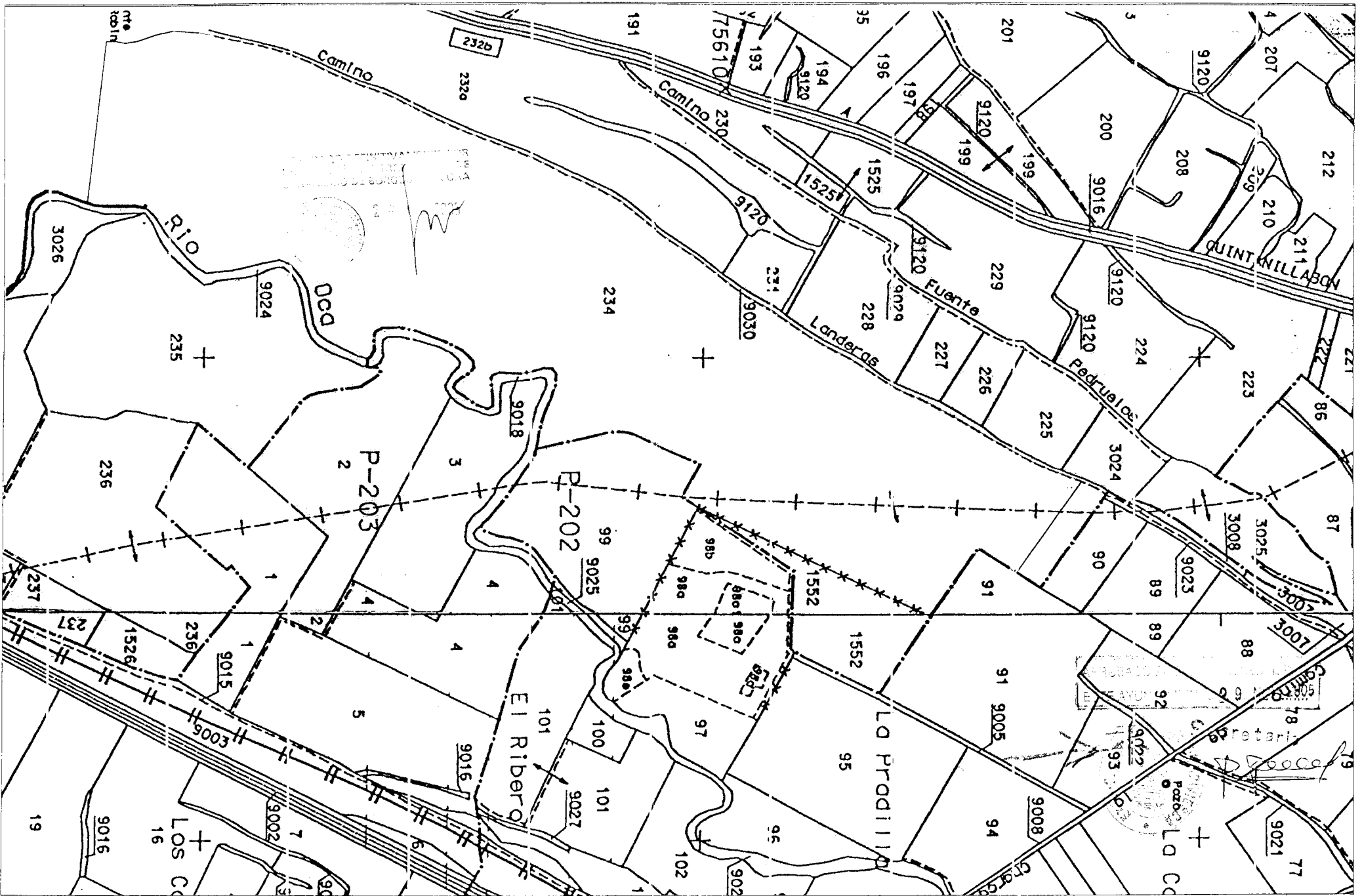
TIPO: -
PLANO: 5
TÍTULO: CLASIFICACION DEL SUELO PROPUESTA
ESCALA: 1:20000



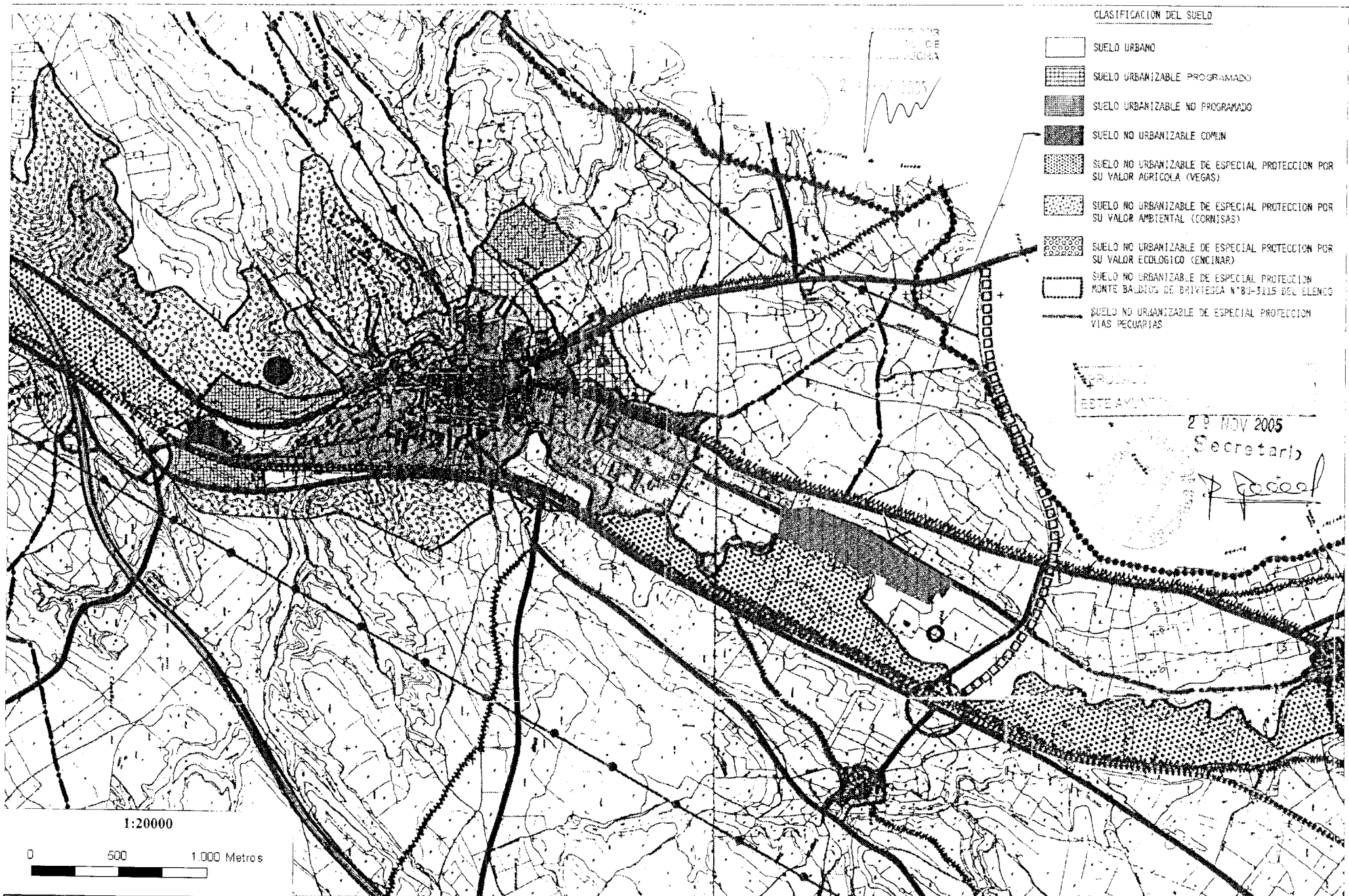
AYUNTAMIENTO DE BRIVIESCA	AUTORES DEL PROYECTO FRANCISCO PEÑA BAYO ALFREDO PERAITA LECHOSA	ESCALA 1/10.000	TÍTULO DE PROYECTO MODIFICACIÓN PUNTUAL DEL P.G.O.U. DE BRIVIESCA PARA CLASIFICACIÓN DE SUELO INDUSTRIAL	FECHA SEPTIEMBRE 2005	DESIGNACIÓN DE PLANO SITUACIÓN	Nº PLANO 1 HOJA 1 DE 1
------------------------------	--	--------------------	--	--------------------------	-----------------------------------	------------------------------



AYUNTAMIENTO DE BRIVIESCA	AUTORES DEL PROYECTO: FRANCISCO PEÑA BAYO ALFREDO PERAITA LECHOSA <small>INGENIERO DE OBRAS CIVILES - INGENIERO</small>	ESCALA: 1/5.000	TÍTULO DE PROYECTO: MODIFICACION PUNTUAL DEL P.G.O.U. DE BRIVIESCA PARA CLASIFICACION DE SUELO INDUSTRIAL	FECHA: SEPTIEMBRE 2005	DESIGNACION DE PLANO: EMPLAZAMIENTO	Nº PLANO: 2	HOJA 1 DE 1
------------------------------	--	--------------------	---	---------------------------	--	----------------	-------------



AYUNTAMIENTO DE BRIVIESCA	AUTORES DEL PROYECTO: FRANCISCO PEÑA BAYO ALFREDO PERAITA LECHOSA <small>INGENIERO DE CARRETERAS - INGENIERO DE OBRAS DE BARRIO</small>	ESCALA: S/E	TITULO DE PROYECTO MODIFICACION PUNTUAL DEL P.G.O.U. DE BRIVIESCA PARA CLASIFICACION DE SUELO INDUSTRIAL	FECHA: SEPTIEMBRE 2005	DESIGNACION DE PLANO: CATASTRAL DE RUSTICA	Nº PLANO 3	HOJA 1 DE 1
------------------------------	--	----------------	--	---------------------------	---	---------------	-------------



- CLASIFICACION DEL SUELO
- SUELO URBANO
 - SUELO URBANIZABLE PROGRAMADO
 - SUELO URBANIZABLE NO PROGRAMADO
 - SUELO NO URBANIZABLE COMUN
 - SUELO NO URBANIZABLE DE ESPECIAL PROTECCION POR SU VALOR AGRICOLA (VEGAS)
 - SUELO NO URBANIZABLE DE ESPECIAL PROTECCION POR SU VALOR AMBIENTAL (CORNISAS)
 - SUELO NO URBANIZABLE DE ESPECIAL PROTECCION POR SU VALOR ECOLOGICO (CENCINAR)
 - SUELO NO URBANIZABLE DE ESPECIAL PROTECCION MONTE BALDIOS DE BRIVIESCA N°89-5115 DEL ELENCO
 - SUELO NO URBANIZABLE DE ESPECIAL PROTECCION VIAS PECUARIAS

ESTE AVANCE

29 NOV 2005

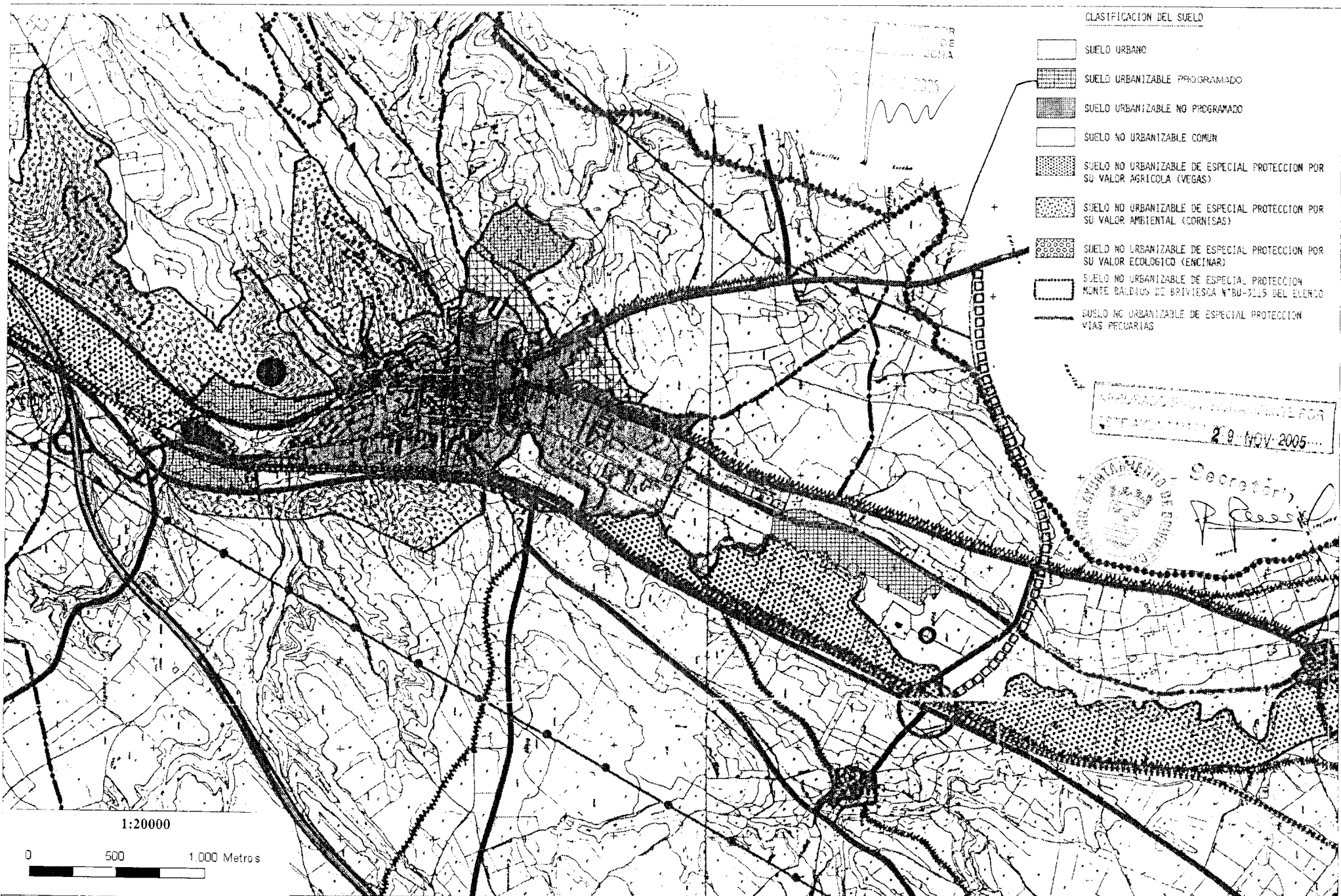
Secretario

P. Peraita

1:20000



AYUNTAMIENTO DE BRIVIESCA	AUTORES DEL PROYECTO: FRANCISCO PEÑA BAYO ALFREDO PERAITA LECHOSA	ESCALA: 1/20.000	TITULO DE PROYECTO: MODIFICACION PUNTUAL DEL P.G.O.U. DE BRIVIESCA PARA CLASIFICACION DE SUELO INDUSTRIAL	FECHA: SEPTIEMBRE 2005	DESIGNACION DE PLANO: CLASIFICACION DEL SUELO ACTUAL	N° PLANO: 4	HOJA 1 DE 1
------------------------------	---	---------------------	---	---------------------------	---	----------------	-------------



APROBADO POR EL CONCEJO LOCAL DE BRIVIESCA
 EL 29 NOV 2005

SECRETARÍA DE URBANISMO Y SERVICIOS
R. Peñal

1:20000



AYUNTAMIENTO DE BRIVIESCA	AUTORES DEL PROYECTO: FRANCISCO PEÑA BAYO ALFREDO PERAITA LECHOSA <small>INGENIEROS DE CARRETERAS, URBANISMO Y PUERTOS</small>	ESCALA: 1/20 000	TITULO DE PROYECTO: MODIFICACION PUNTUAL DEL P.G.O.U. DE BRIVIESCA PARA CLASIFICACION DE SUELO INDUSTRIAL	FECHA: SEPTIEMBRE 2005	DESIGNACION DE PLANO: CLASIFICACION DEL SUELO PROPUESTA	N° PLANO: 5	HOJA 1 DE 1
------------------------------	---	---------------------	---	---------------------------	--	----------------	-------------